

CIRCUIT DES CHÂTEAUX EN PAYS COGLAIS 11 et 14 KMS **BUS TRANSDEV**

Ce circuit invite à découvrir le parcours le plus architectural du Coglais : tissant un très beau fil d'Ariane entre châteaux et manoirs mais aussi des vues imprenables sur les édifices et leurs domaines. Rien d'étonnant à ce riche patrimoine car la Seigneurie de St Brice était au Moyen-Âge d'une importance exceptionnelle dans la baronnie de Fougères.

Le Manoir de la Branche (17ème s.) : À l'arrière, sur sa façade nord, il présente une tour d'escalier à vis très particulière car ronde à la base et carrée au niveau supérieur. Au début de la Révolution, Anne-Louis de Pontavice, ancien capitaine au régiment d'Armagnac et aide de camp du marquis de la Rouerie y vécu. Face à lui, un arboretum est en constitution. Attention, sur cette variante le chemin qui longe la Loisançe est très humide. Il est déconseillé en dehors de la période estivale.

Également un point de vue exceptionnel **sur la cour d'honneur et le grand logis du château de la Motte**. Ce château tient son nom d'une motte féodale dissimulée dans un bois. Classé Monument historique en 1975, il était le siège de la Seigneurie de St-Brice. Du bâtiment principal subsiste encore l'entrée fortifiée qui présente une double entrée. La chapelle a vu le mariage du marquis de la Rouerie. Un tulipier de Virgine, offert par Washington lors de cet événement, est planté dans le parc du domaine.

Ensuite Le Château de la Vilette (19ème s.) édifié avec quelques remplois d'un édifice plus ancien détruit en 1789 : Du 16ème au 18ème siècle, la Vilette fut une seigneurie qui appartenait à une famille du même nom. La chapelle attenante constitue elle-même un petit trésor de l'architecture du 16ème siècle.

Sans oublier **le château du Rocher Portail** :

Classé Monument historique en 1961, sa construction fut achevée en 1617 à la demande de Gilles Ruellan, ancien charretier d'un marchand de toile ayant fait fortune jusqu'à s'élever aux plus hautes fonctions à la cour d'Henri IV puis de Louis XIII. Ce château construit en moellons est coiffé de superbes toitures avec corniches à modillons à la base du toit. Son corps central est flanqué de deux ailes en équerres : l'une s'ouvre sur la cour par une élégante galerie Renaissance d'inspiration italienne avec pilastres cannelés affirmant déjà l'art classique, à l'extrémité de laquelle se trouve une chapelle munie de canonnières.

Au sud du château de la Motte et de la RD 135 **entre Maen Roch et Fougères, un massif vert borde la route départementale 135. C'est le bois de la Motte. Ce massif boisé de hêtres est traversé par de nombreuses allées forestières.** De forme régulière et ramassée, il se distingue par des affleurements rocheux de granite, la pierre locale par excellence. Un sentier de découverte y a été aménagé pour permettre aux promeneurs d'en apprécier toutes les richesses, en protégeant les espèces sensibles.

A vérifier si accès variante GR37 Le Rocher Portail est possible ou non... ce qui permettrait de voir le château.

CF CI-DESSOUS ZOOM DES TROIS CIRCUITS AUTOUR DU ROCHER PORTAIL ET BOIS DE LA MOTTE

N° parcours (hors variante GR 37 11 kms)

OpenRunner : 23531436

Visorando : 93598817

N° parcours (avec variante GR 37 11 kms)

Openrunner : 23694950

Visorando : 94064885

N° parcours (avec variante GR 37 et Bois de La Motte 14 kms)

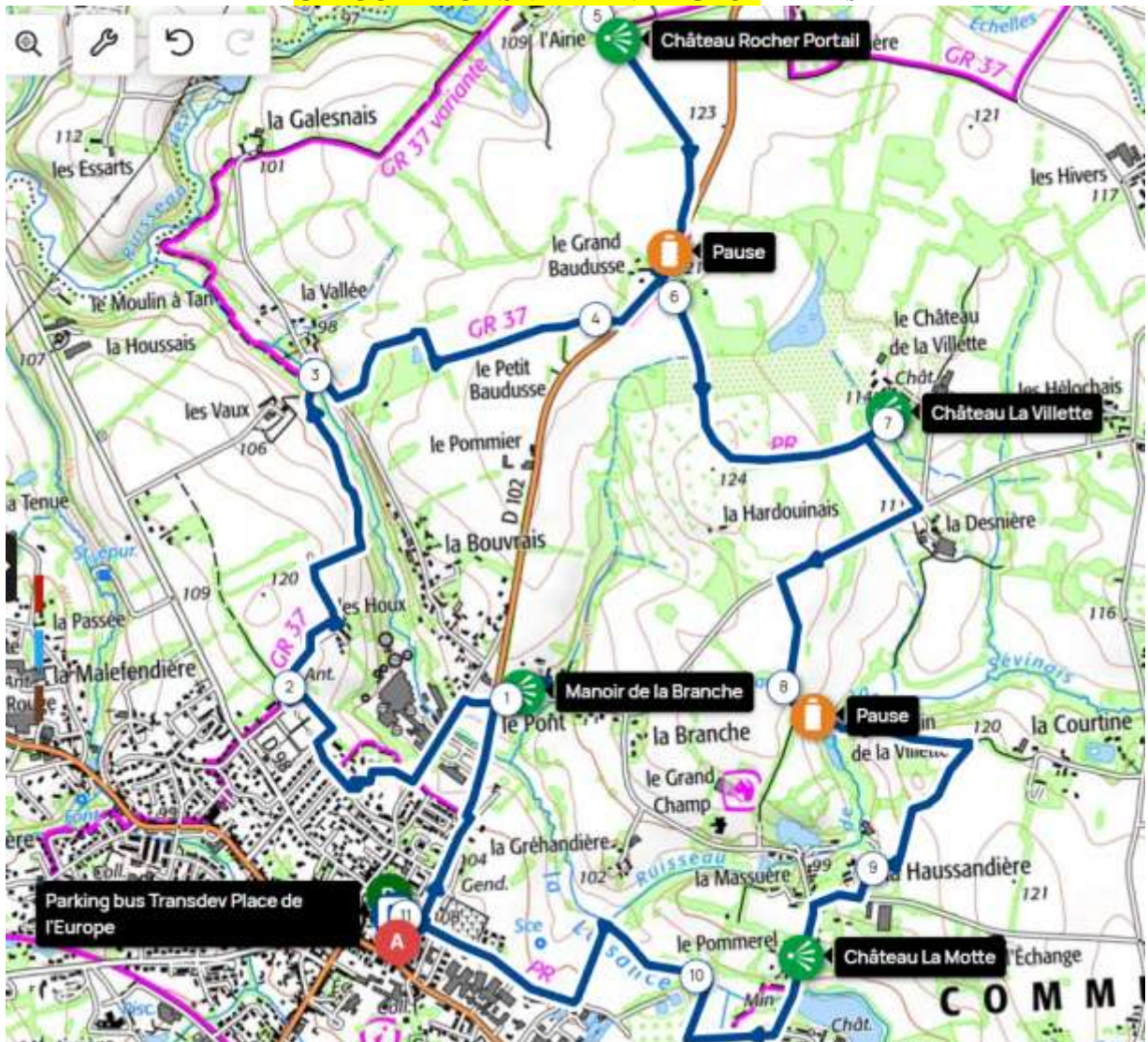
Openrunner : 23694985

Visorando : 94065725

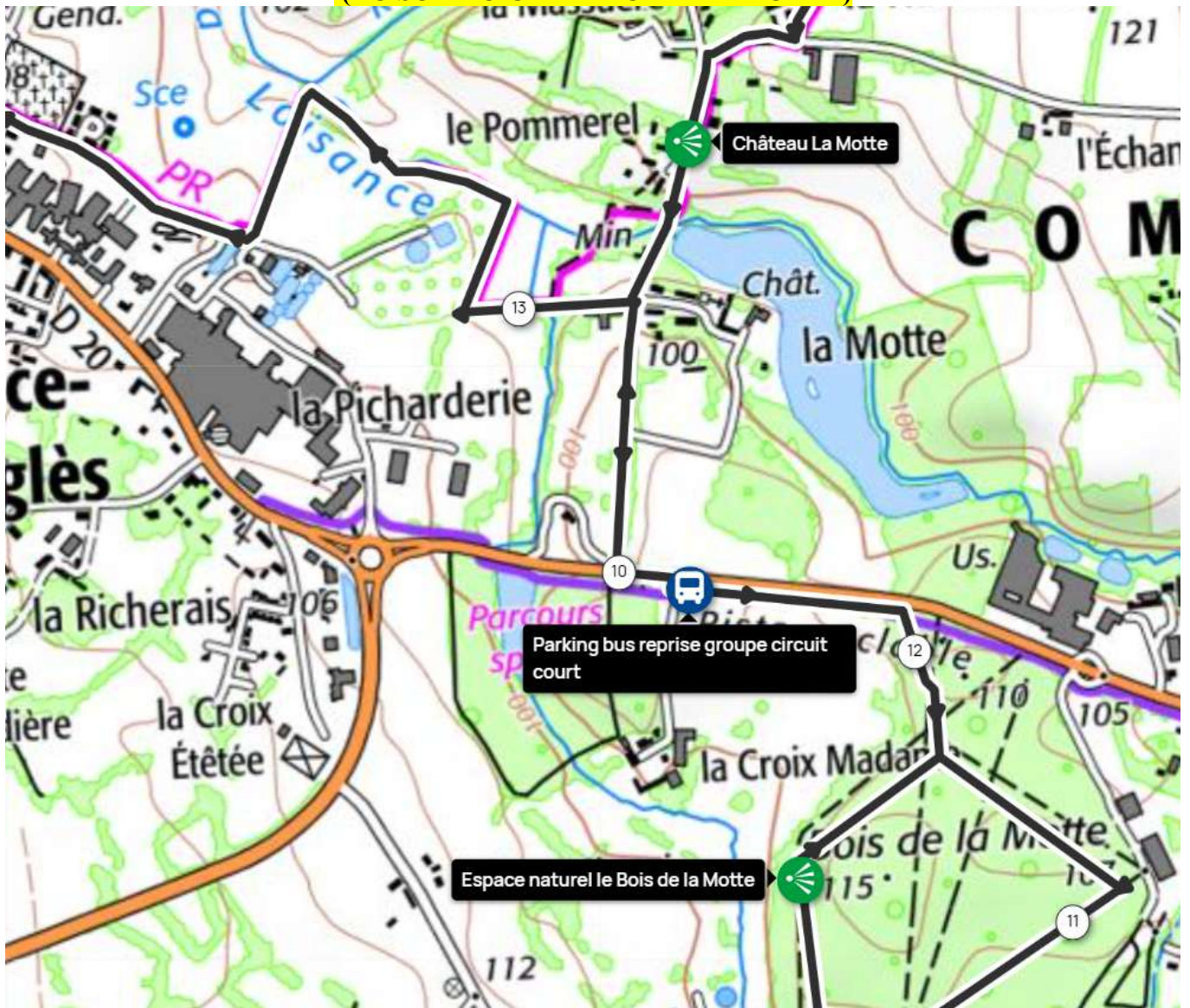
ZOOM DES DEUX CIRCUITS AVEC OU SANS VARIANTE ACCES GR 37



CIRCUIT HORS VARIANTE GR37 11 kms



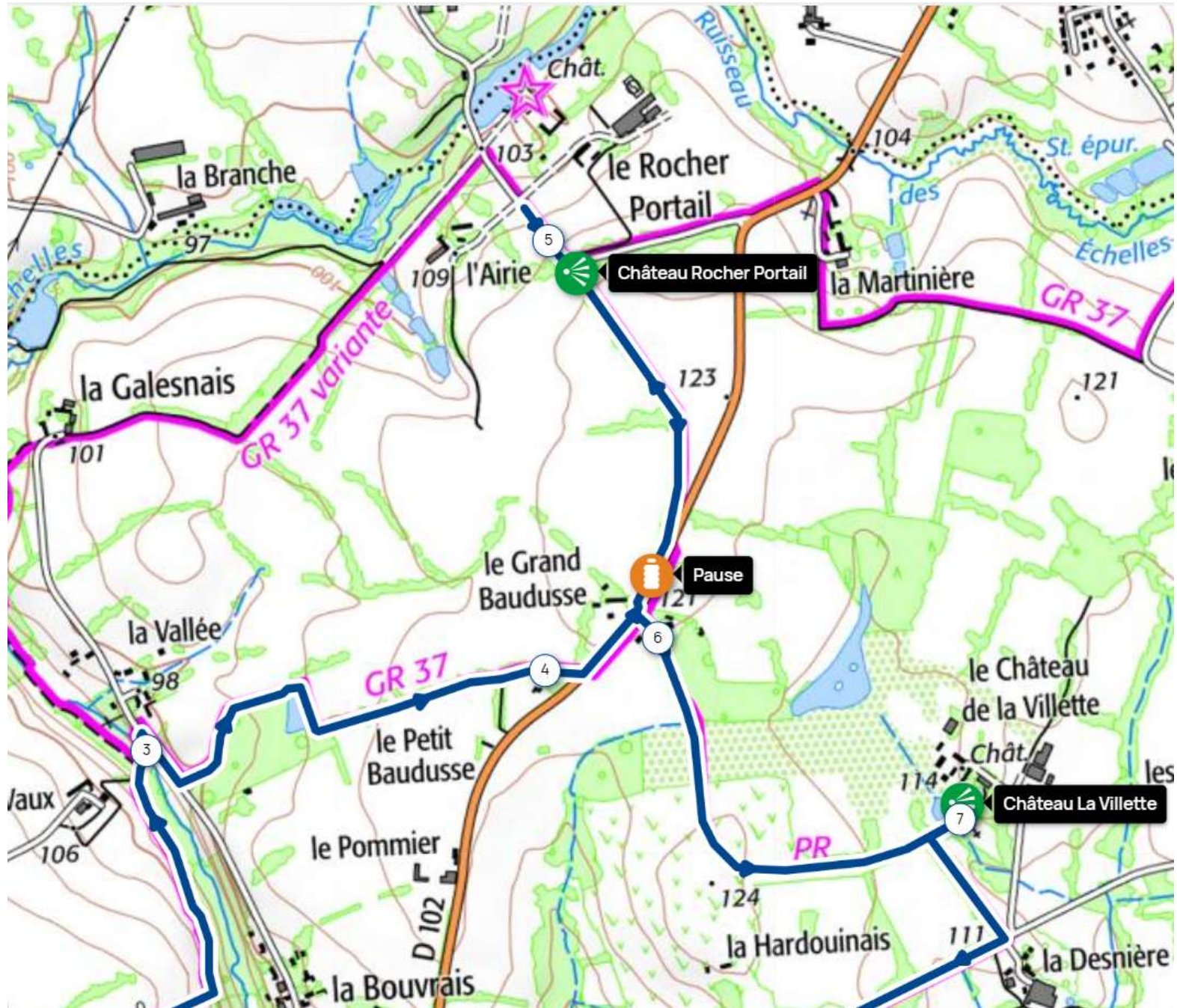
**ZOOM AVEC VARIANTE GR 37 (ROCHER LE PORTAIL) ET BOIS DE LA MOTTE
(AU SUD DU CHATEAU DE LA MOTTE)**



ZONE PARKING BOIS DE LA MOTTE – VOIE CYCLABLE LE BUS TRANSDEV REPREND LE GROUPE CIRCUIT COURT QUI PASSE PAR LES CHATEAUX ET LE BOIS DE LA MOTTE POUR LES RAMENER PLACE DE L'EUROPE A ST BRICE EN COGLES



ZOOM CHATEAUX LE ROCHER PORTAIL ET LA VILLETTE



ZOOM MANOIR DE LA BRANCHE ET CHATEAU DE LA MOTTE

