

CIRCUIT LES LANDES RENNAISES DEPUIS CAMPENEAC 13 KMS - MODE DE DEPLACEMENT BUS TRANSDEV

MARDI 28 AVRIL 2026

Sur les hauteurs de Campénéac, le paysage alterne entre landes, bois et prairies. Les landes rennaises sont dominées par la croix Ste Anne. À la croisée de plusieurs chemins, on pourrait être tenté de rejoindre le Val sans retour ou Tréhorenteuc.

Mais la randonnée nous guide vers d'autres horizons. Bientôt, c'est le moulin de Rohan qui surgit dans la lande (**ruines moulin de Rohan » suite à incendie août 2022 dans forêt de Brocéliande**) , puis sur le GR37 GRP Tour du Pays de Brocéliande le château de Trécesson avant le retour à Campénéac.

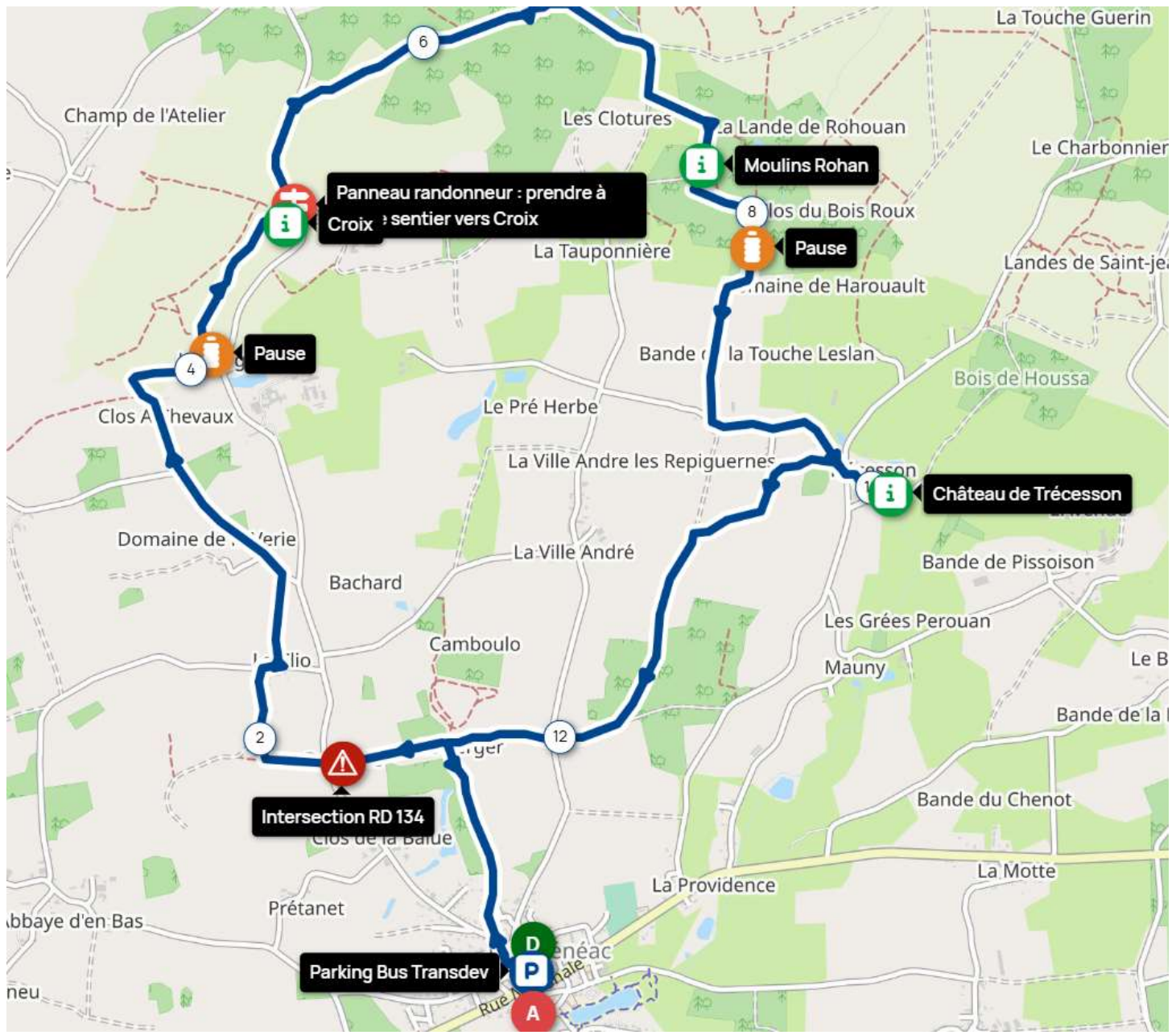
Départ et arrivée Campénéac : parking rue de la Croix verte stationnement bus Transdev.
Prendre à droite du bar (sur la gauche fresque murale Pays de Brocéliande)



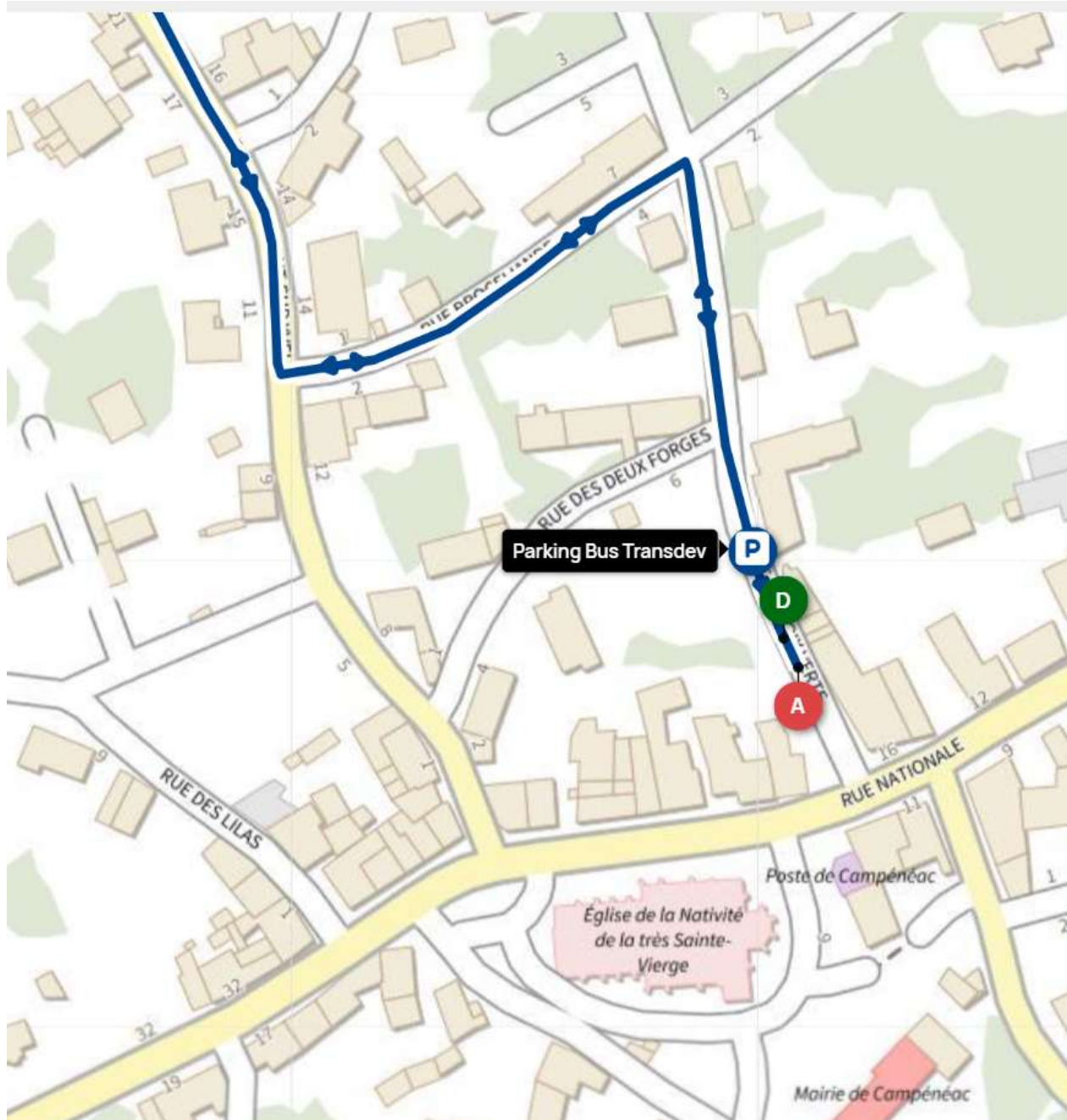
N° parcours

OpenRunner : 23524427

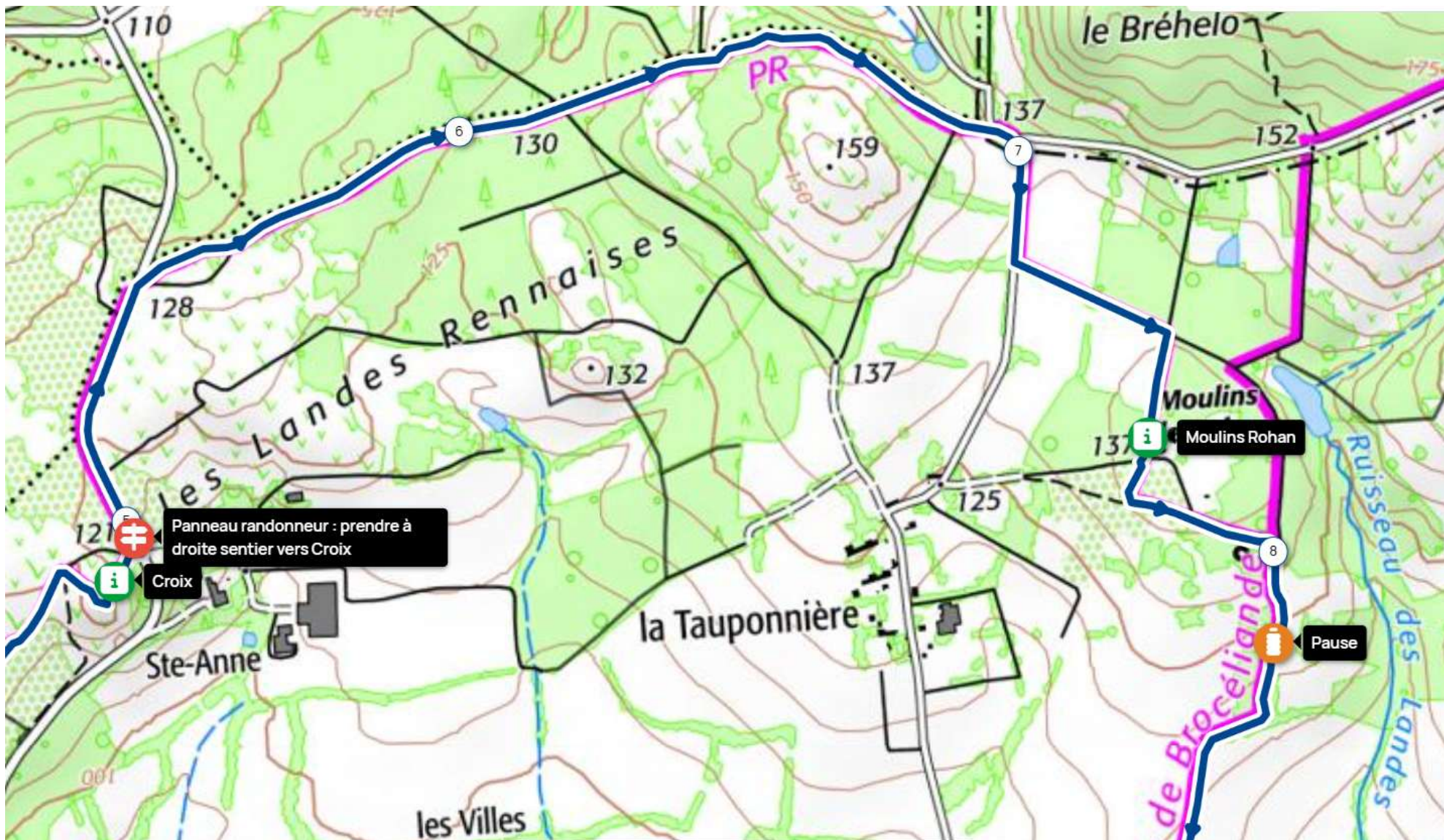
Visorando : 93598610



ZOOM DEPART ET ARRIVEE CAMPENEAC



ZOOM LANDES RENNAISES



CROIX STE ANNE



ZOOM SUD ABBAYE ND LA JOIE ET CHATEAU DE TRECESSON

