

CIRCUIT PONT PEAN LES MINES 13 KMS
MODE DE DEPLACEMENT RESEAU STAR BUS

Pont Péan garde encore les traces de son ancienne activité minière.

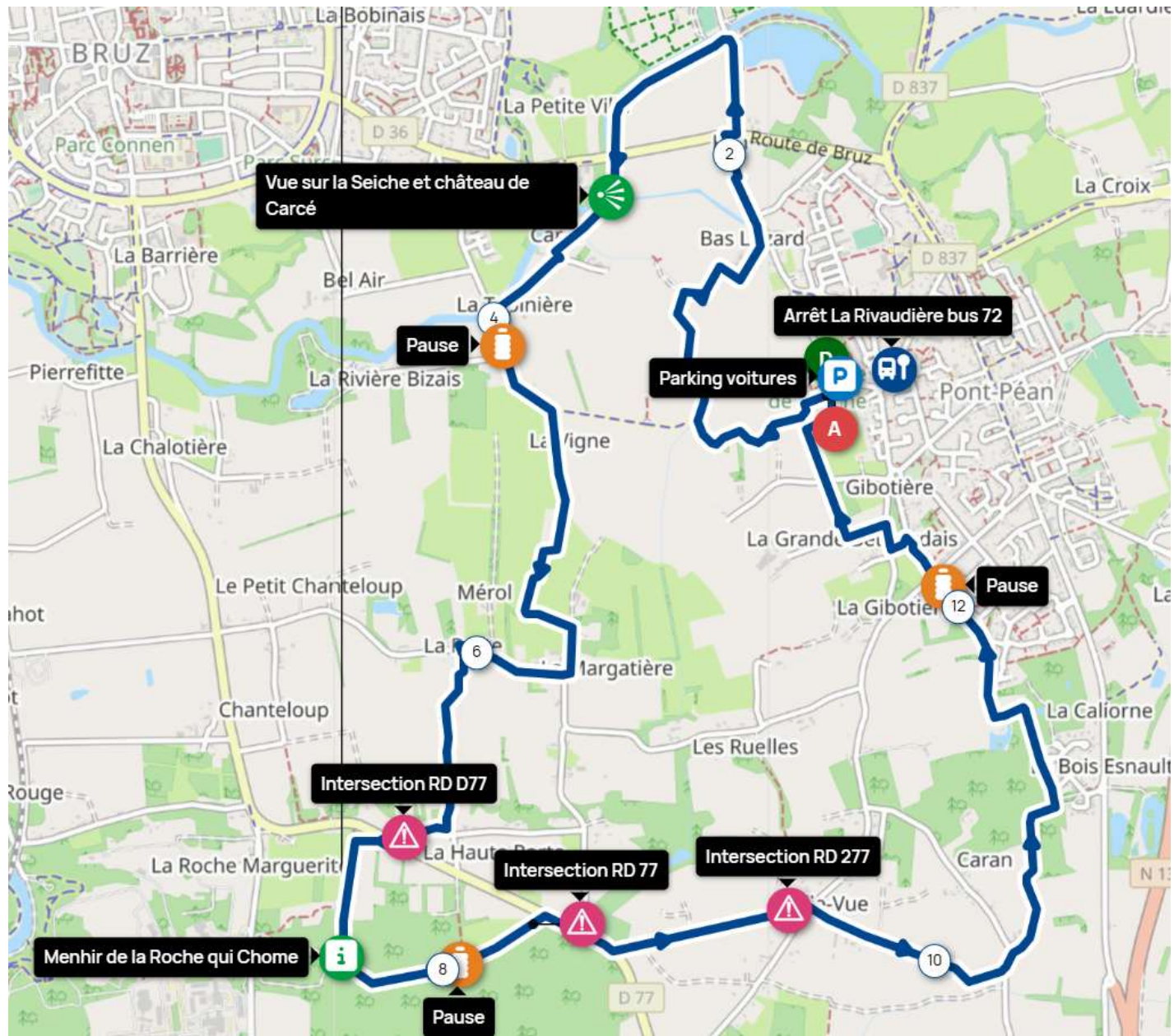
Une mine de plomb argentifère (ou galène) y fut exploitée de 1730 à 1797 et de 1844 à 1904.

Ce circuit permet de voir quelques vestiges de cette activité et de faire le tour du bourg près du Ruisseau de Tellé en lisière de l'urbain et du rural.

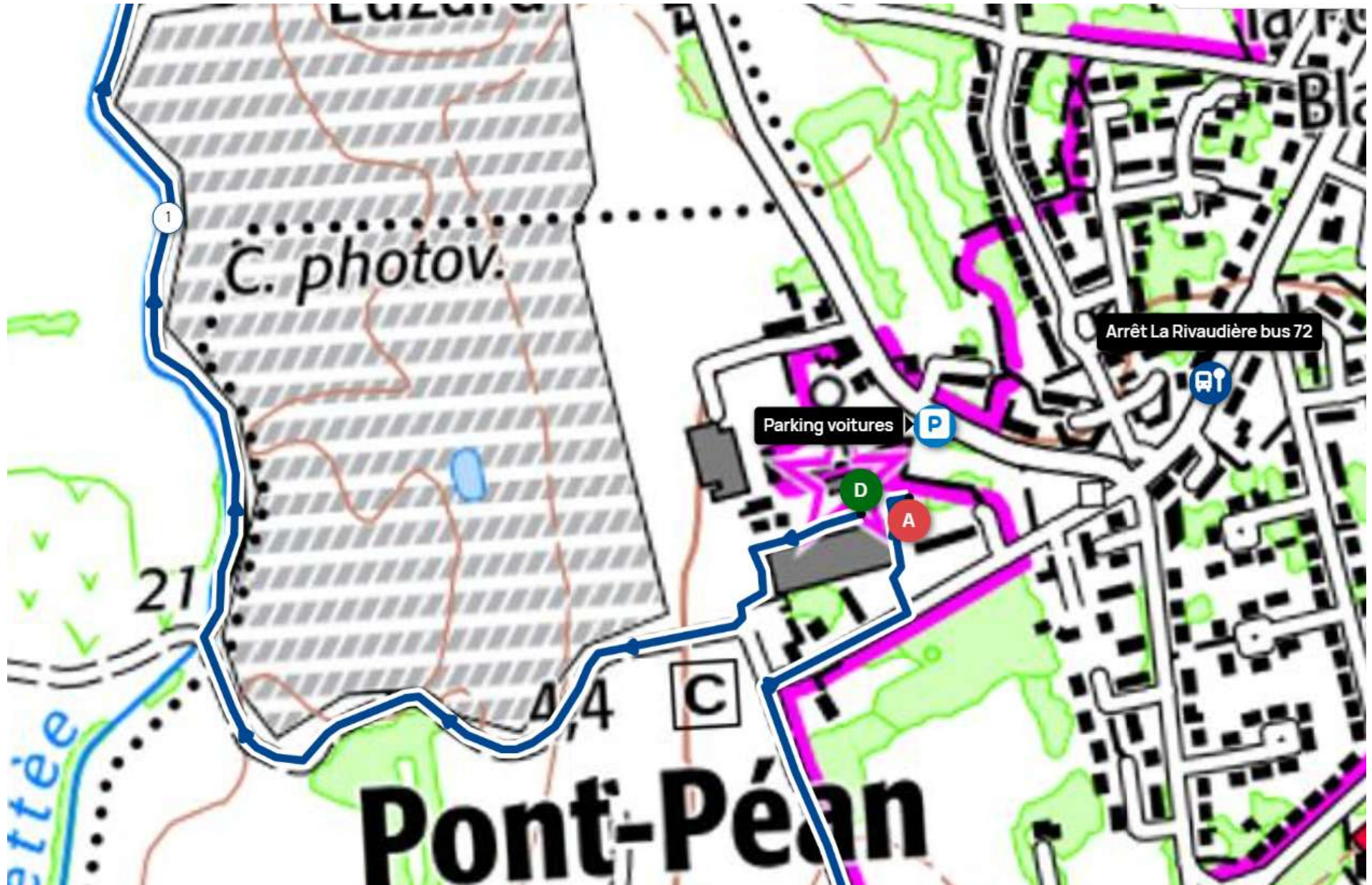
N° parcours

OpenRunner : 15630374

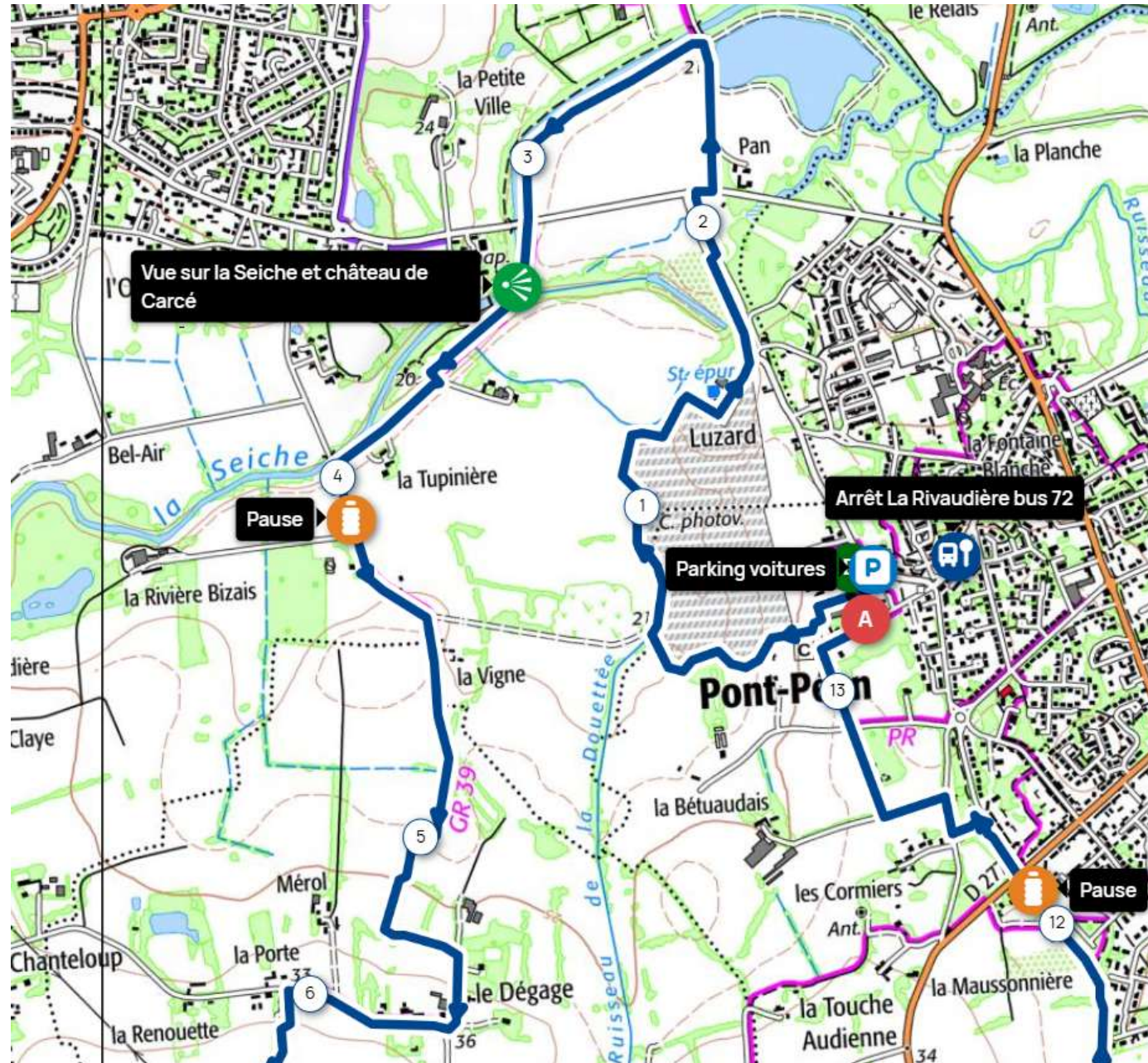
Visorando : 93958034



ZOOM DEPART ARRIVEE LES MINES PONT PEAN



ZOOM SECTION VERS BRUZ



ZOOM SECTION VERS LAILLE

