

**CIRCUIT VIEUX VY SUR COUESNON MINES DE BRAIS**  
**ENTRE VALLEES DU COUESNON ET DE LA MINETTE – GR 39 - 15 KMS**  
**MODE DE DEPLACEMENT BUS UTL**

À 35 km au nord de Rennes, les mines de Brais se déploient sur une vallée boisée aux coteaux pentus, à la confluence du Couesnon et de la Minette.

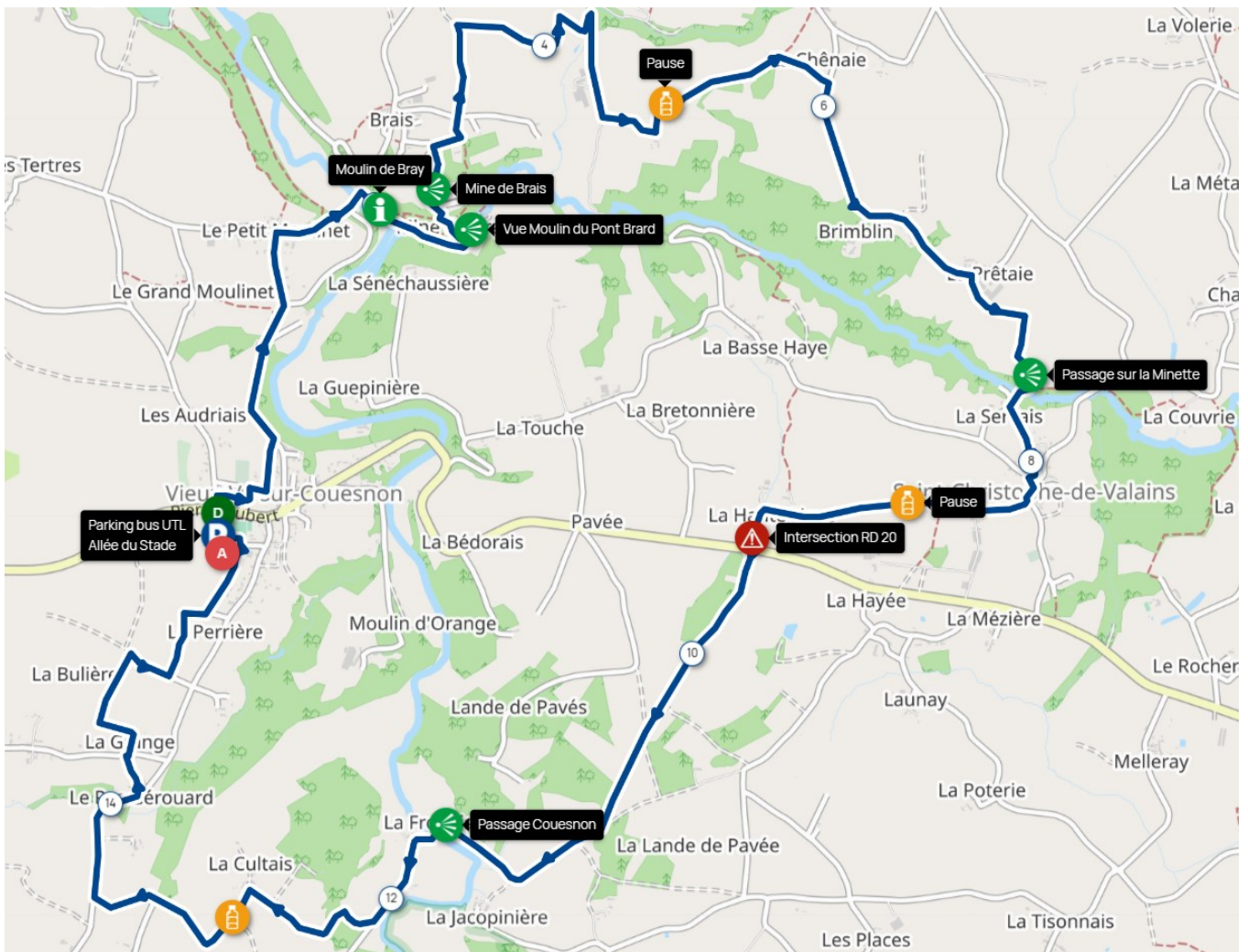
À Vieux-Vy-sur-Couesnon, les anciennes mines de Brais font resurgir un passé ouvrier méconnu éteint en 1951.

Il est possible d'accéder au site de la mine de Brais qui témoigne d'une vie industrielle passée (sentier découverte fléché et panneaux explicatifs).

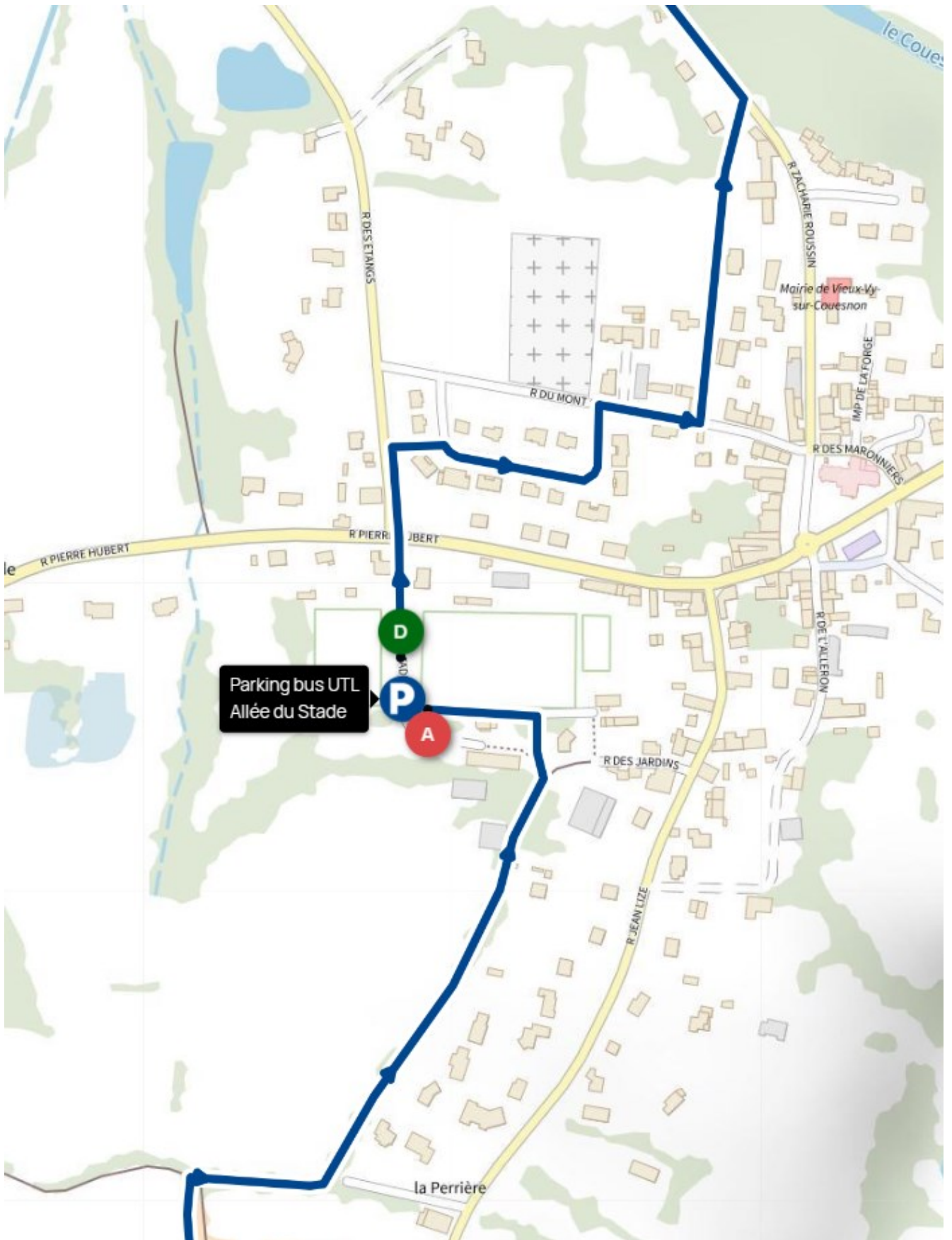
L'intérêt patrimonial du site minier réside dans sa topologie et sa conception en paliers. Du plateau vers la vallée se succèdent l'ancienne cité minière - avec ses maisons ouvrières alignées, ses pavillons pour les cadres, la maison du directeur - les bureaux, les bâtiments d'entretien et de réparation, le puits d'extraction, la laverie, la centrale électrique... L'histoire se lit dans le paysage.

Saint Christophe de Valains, bourg avec un bâti traditionnel de qualité, niché entre bois et rivières permet de découvrir un panorama sur la vallée de la Minette riche en vestiges d'anciens moulins.

**N° parcours**  
**OpenRunner : 17865920**  
**Visorando : 47846018**

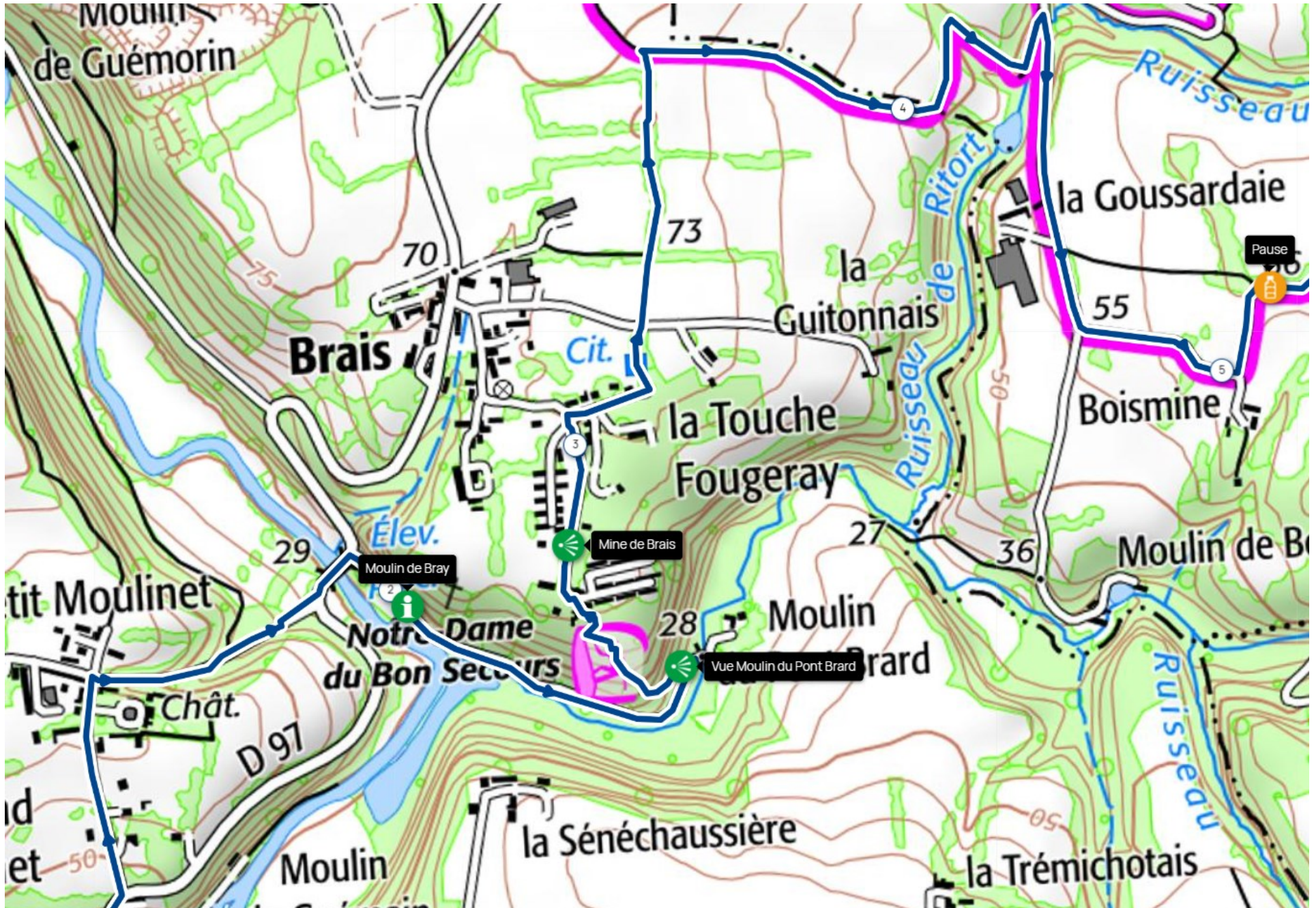


## ZOOM DEPART ET ARRIVEE VIEUX VY SUR COUESNON



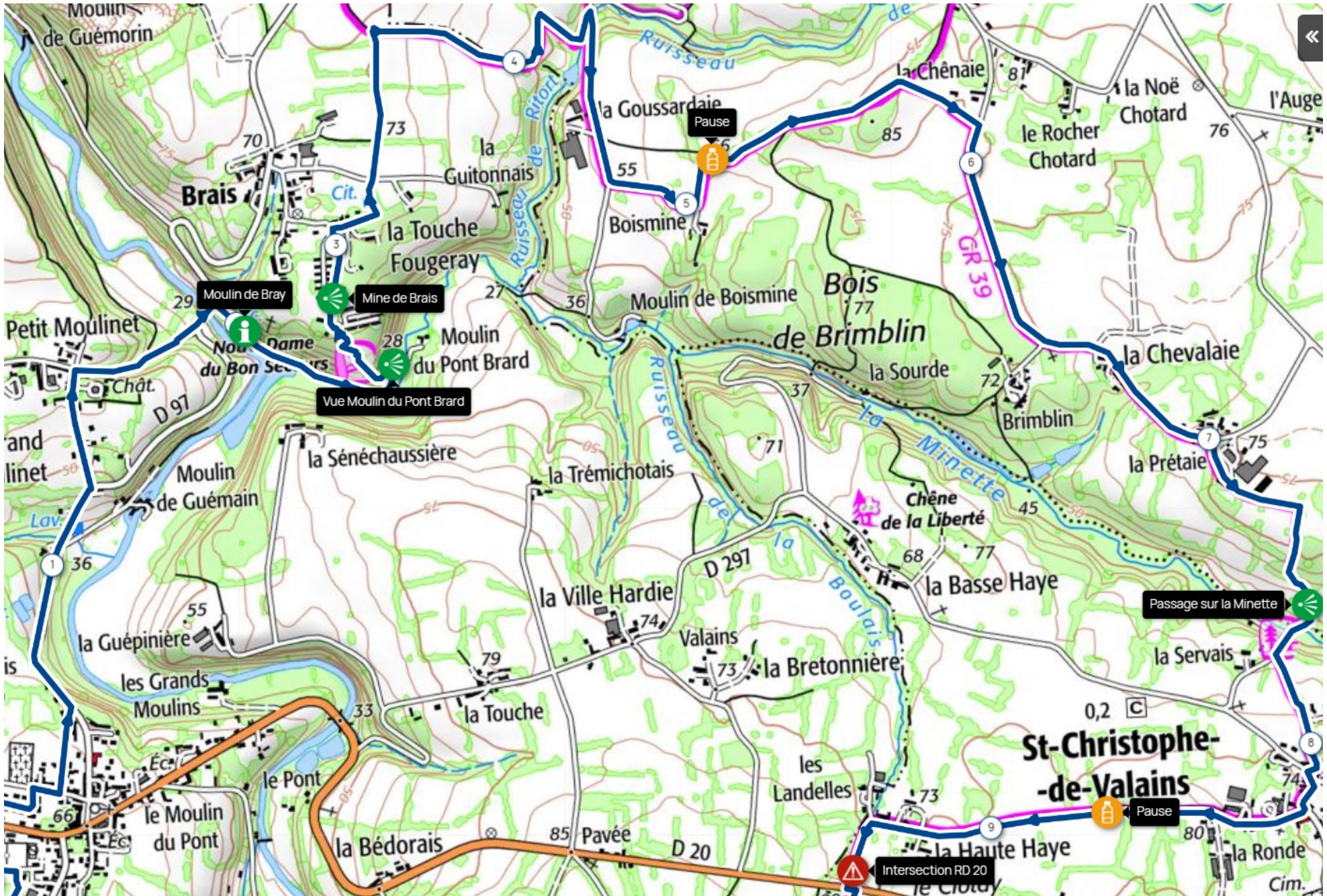


ZOOM COUESNON MINES DE BRAIS





ZOOM COUESNON – MINETTE - ST CHRISTOPHE DE VALAINS



ZOOM SECTION SUD CIRCUIT ENTRE ST CHRISTOPHE DE VALAINS ET VIEUX VY SUR COUESNON



