

## CIRCUIT CHAMPEAUX LANDAVRAN CANTACHE

- GR 37 - 15 KMS

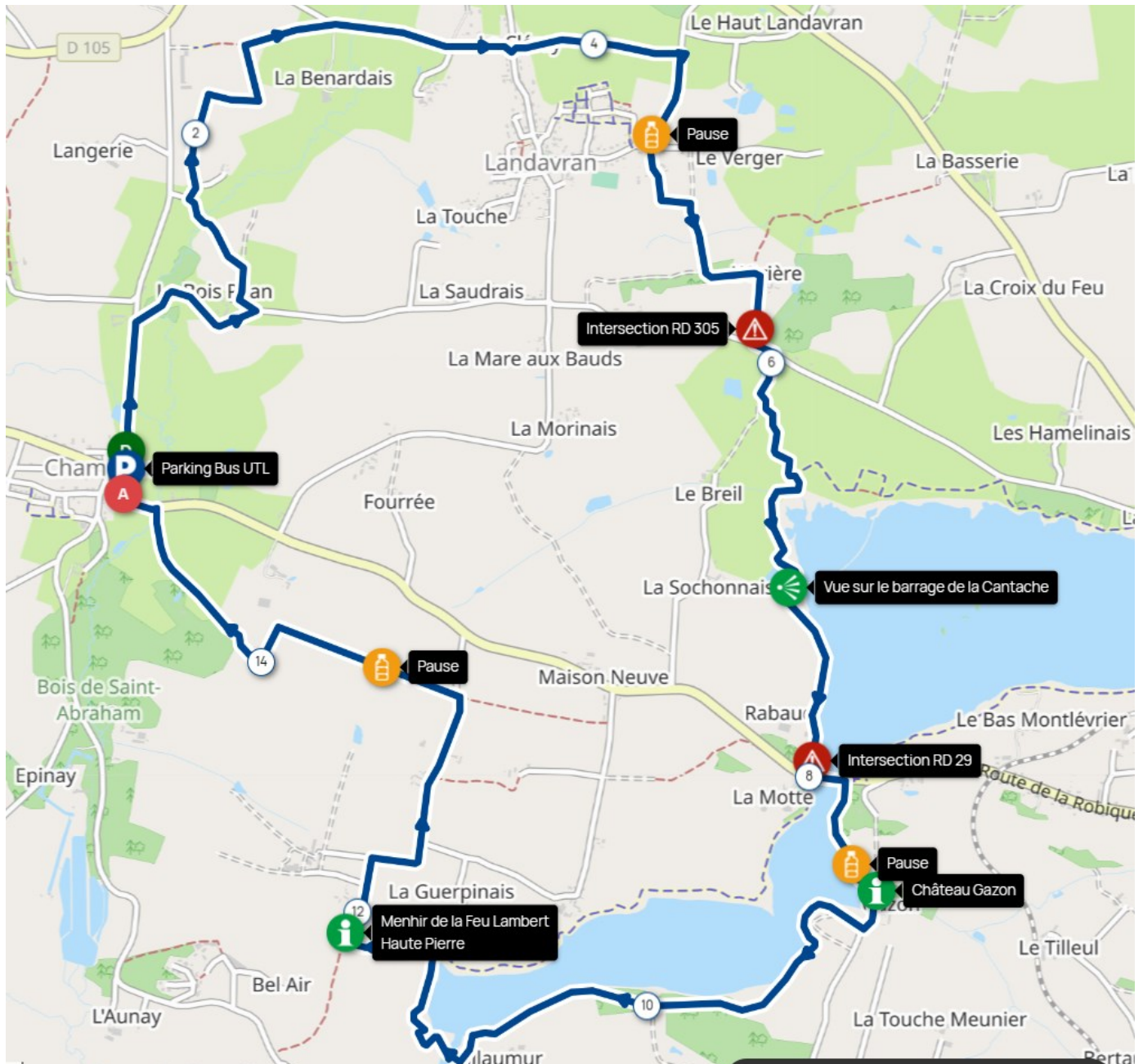
MODE DE DEPLACEMENT BUS UTL

Un circuit vallonné au départ du charmant village de **Champeaux** avec son **immense collégiale**, de beaux panoramas via la campagne de **Landavran**, petit bourg situé à proximité du plan d'Eau de la Cantache. Les sentiers de bocage aboutissent via le GR 37 au plan d'eau de la Cantache de 140 ha, créé en 1995 afin de soutenir l'étiage de la Vilaine et pour l'écrêtage des crues.

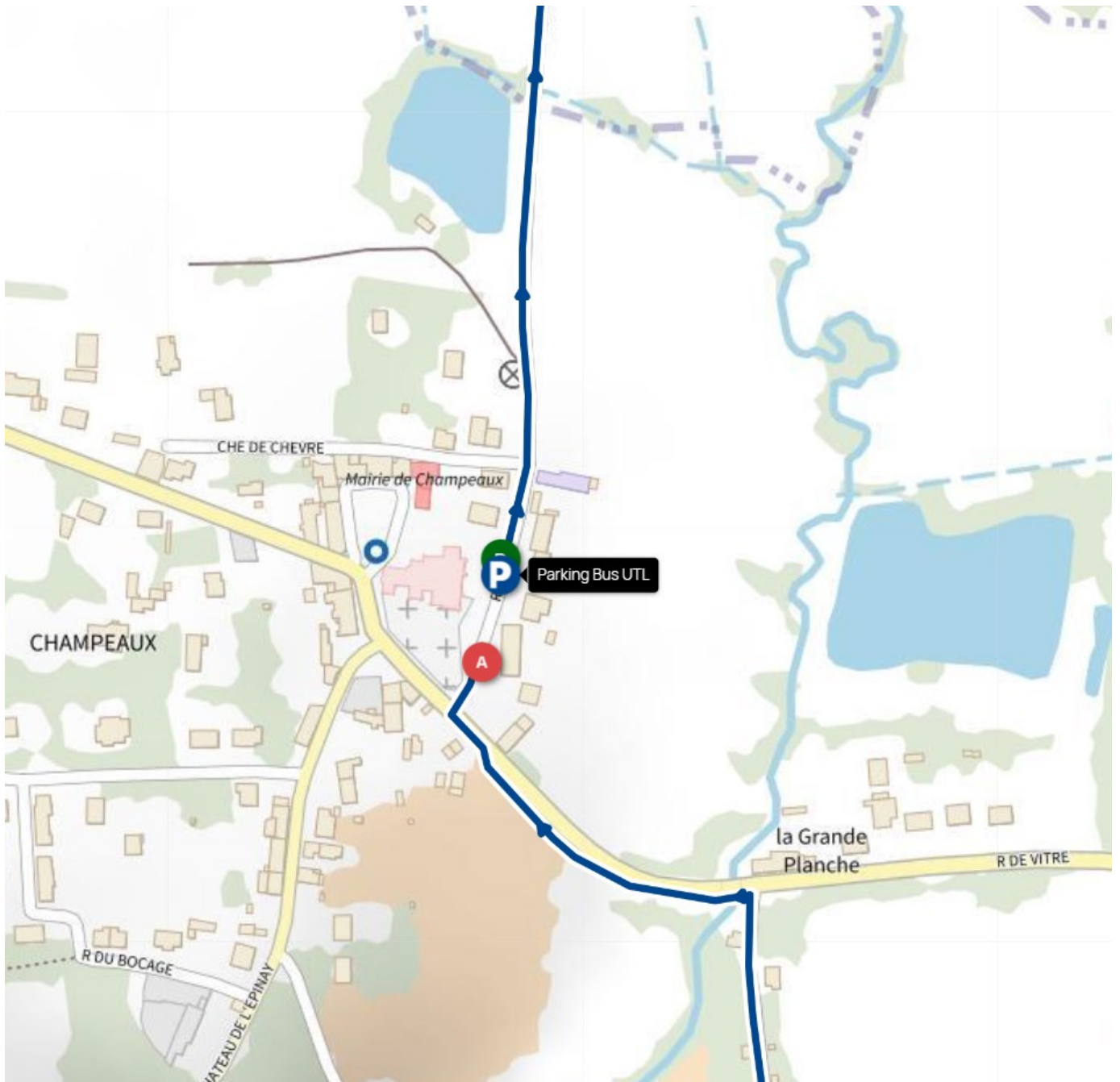
**N° parcours**

**OpenRunner : 18466662**

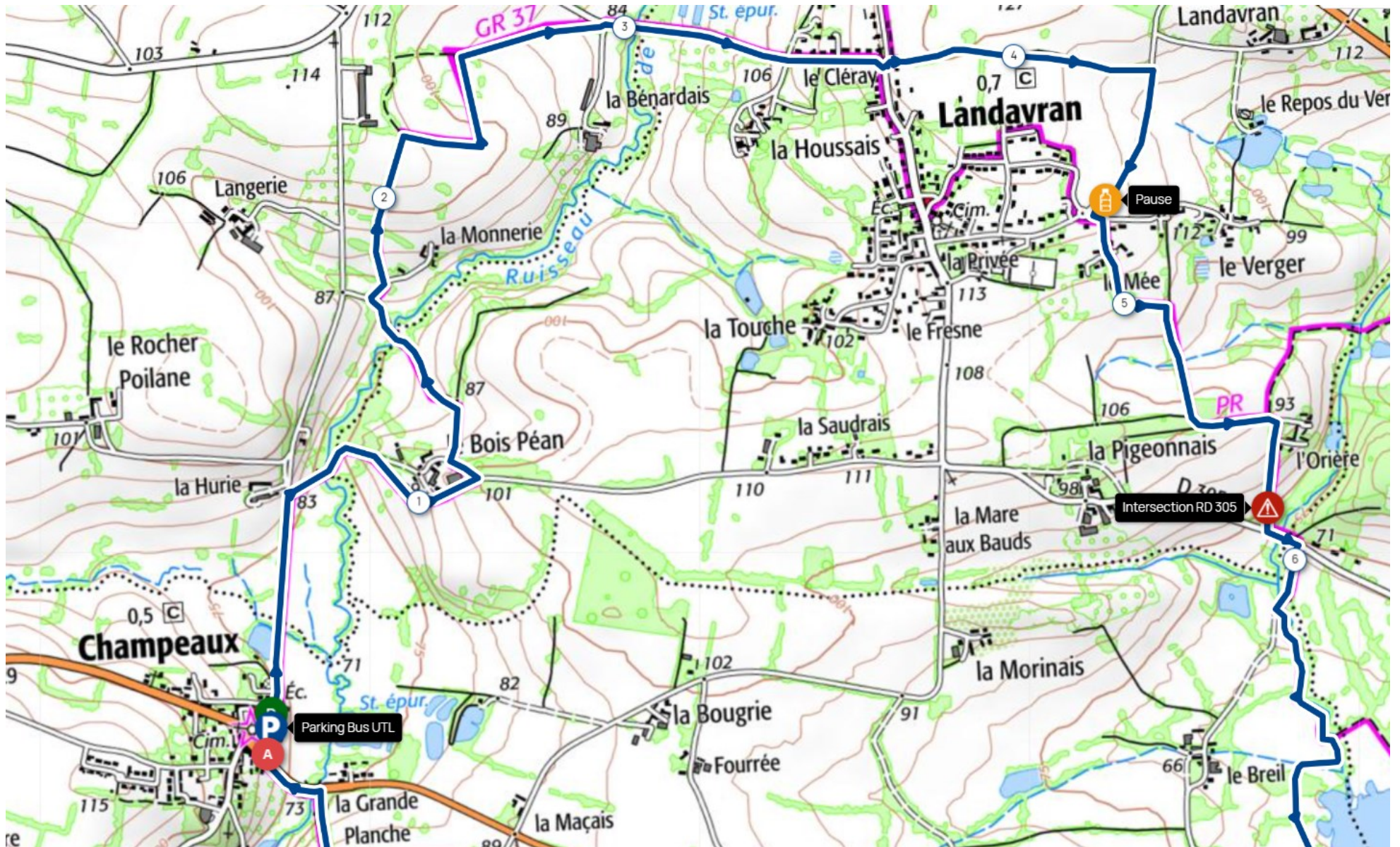
**Visorando : 46224877**



## ZOOM DEPART ET ARRIVEE CHAMPEAUX



## ZOOM CHAMPEAUX LANDAVRAN



## ZOOM CANTACHE CHAMPEAUX

