

CIRCUIT LA RIVIERE D'ETEL ET SAINT CADO 18 KMS

MODE DE DEPLACEMENT BUS UTL

Cette belle randonnée fait découvrir la **Ria d'Étel**, entre criques, anses et forêts où nous pourrons observer de nombreux oiseaux mais aussi contempler ses îles.

Selon les marées cette randonnée offre des paysages changeants – couleurs et senteurs-.

Le parcours prendra la **direction de la chapelle des Sept Saints** via un PR dans la campagne, puis le groupe cheminera le long de **l'étang et des landes du Bignac, espace naturel exceptionnel (classé Natura 2 000)** avec un paysage alternant ajoncs, bruyères, mares et prairies humides...

A noter les **vestiges des moulins à marée du Sac'h et du Bignac**.

Après avoir rejoint la rivière du Sac'h, le GR 34 amène en lacets vers les pointes de **Roquenec** – face à **l'îlot Nohic**, autre maison de gardien de parc ostréicole construite elle aussi à la même période et restaurée en 2016- et **Royanec**. ensuite après un passage sur **une digue étroite sans rambardes** puis par des escaliers et contournement du chantier naval le groupe rando arrivera au **Port Niscop** (pause pique -nique PK 10,80).

C'est bien à pied que nous passerons sous l'un des piliers du **pont Lorois**. Ce pont délimite le Pays d'Auray du Pays de Lorient. Il relie Belz à Plouhinec.

Achevé en 1841, il fut détruit deux fois en 1894 et 1944 puis reconstruit en 1956. Son nom vient d'Édouard Lorois, Préfet du Morbihan de 1838 à 1848.

La grotte de Port Niscop est au pied du Pont Lorois dans une jolie anse protégée de la ria d'Étel. Cette grotte a été érigée par les marins pour soutenir leurs compagnons morts en mer.

En fin de parcours, après un passage à la **table d'orientation « dit des oiseaux » à Pen Mane Braz** nous irons à **Saint-Cado** pour faire le tour de cette petite île, rattachée à la terre par un pont édifié au 16^{ème} siècle et selon la légende par le Diable... en découvrant successivement le calvaire sur un haut perron auquel on accède par des escaliers bordés de murets, la chapelle romane et la fontaine de Saint Cado mais aussi la maison de Nichtarguer aux volets bleus.

La **maison de Nichtarguer ou la maison de l'huître** (En Istra ar Guer) a été construite vers 1890, à l'initiative d'un gros négociant Etellois qui voulait se lancer dans l'ostréiculture.

Après la visite de l'île de Saint Cado et le passage à la **pointe du Perche**, nous rejoindrons le **parking du supermarché U à Belz via un sentier puis les rues des tennis, de l'église et René Cassin**.

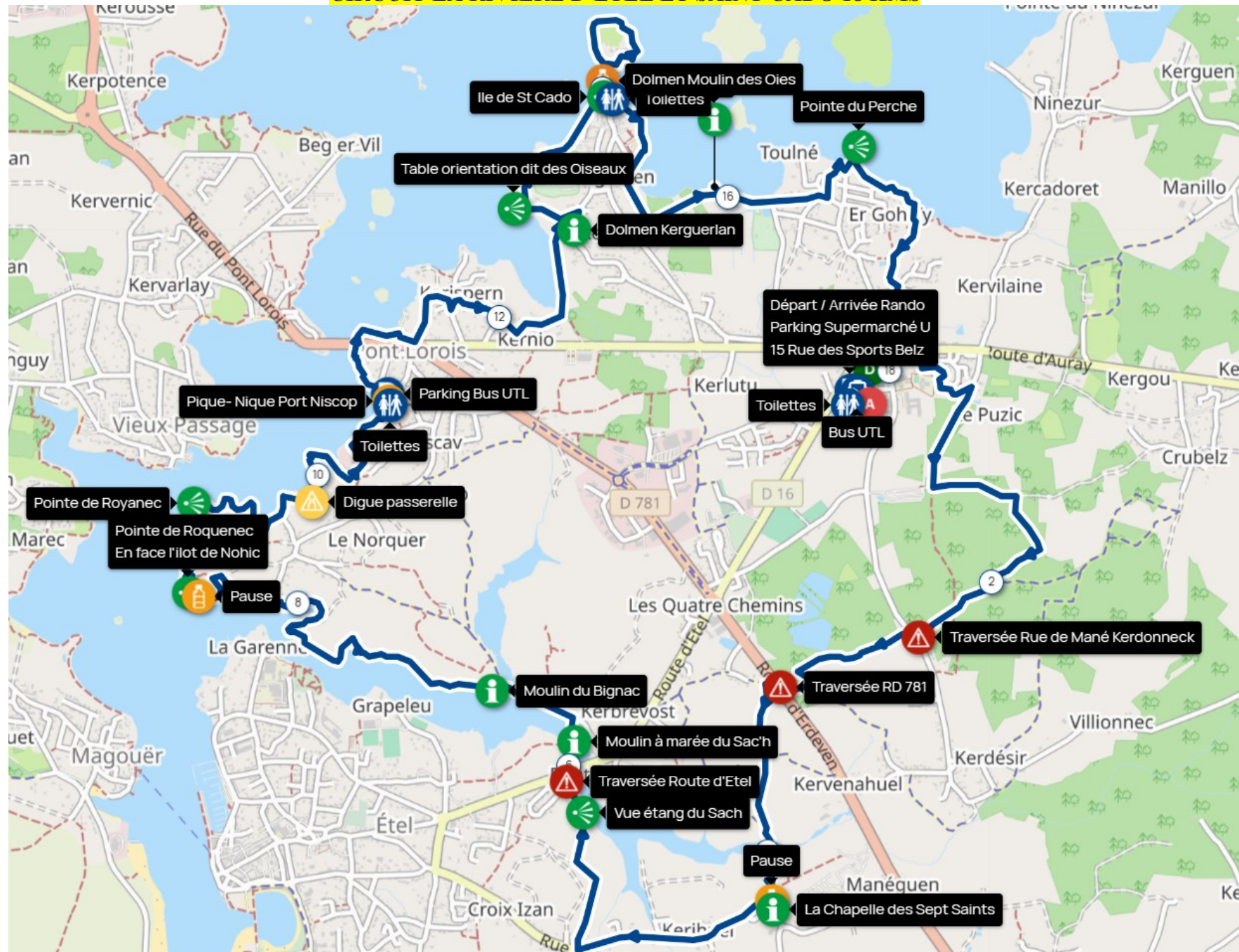
Départ et arrivée randonnée Rue des Sports à BELZ parking supermarché U pour le bus UTL

N° parcours

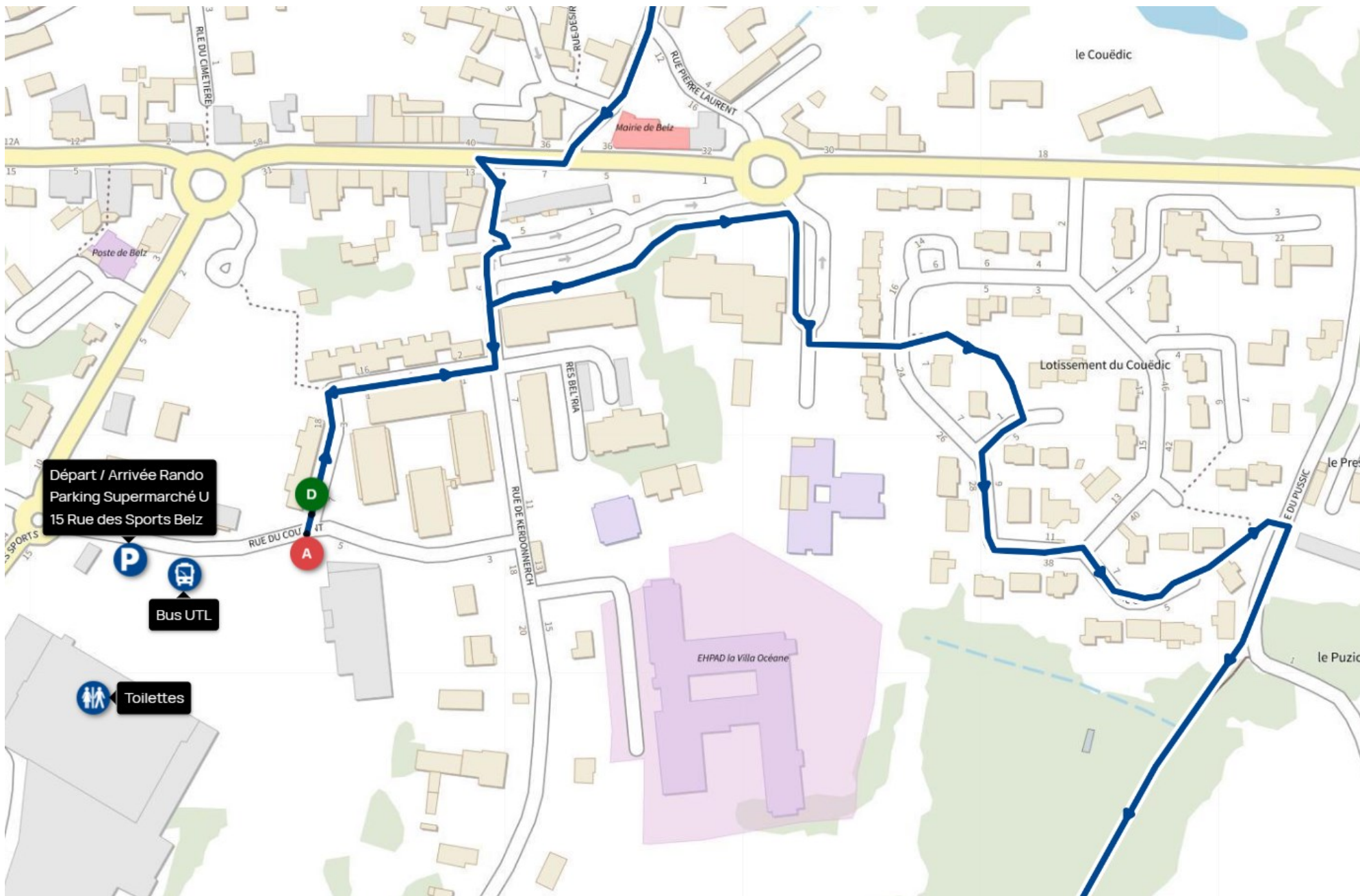
OpenRunner : 17747345

Visorando : 41208210

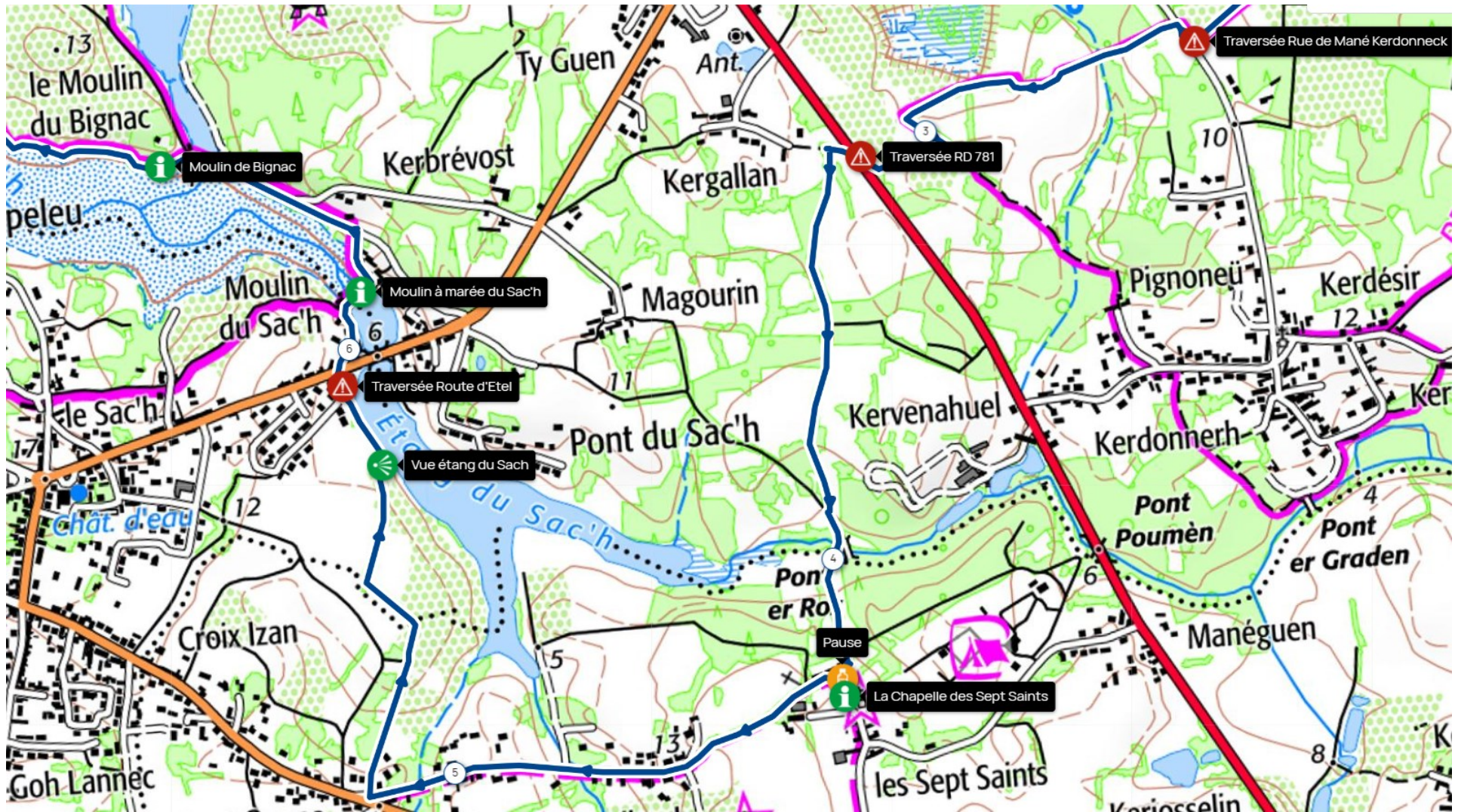
CIRCUIT LA RIVIERE D'ETEL ET SAINT CADO 18 KMS



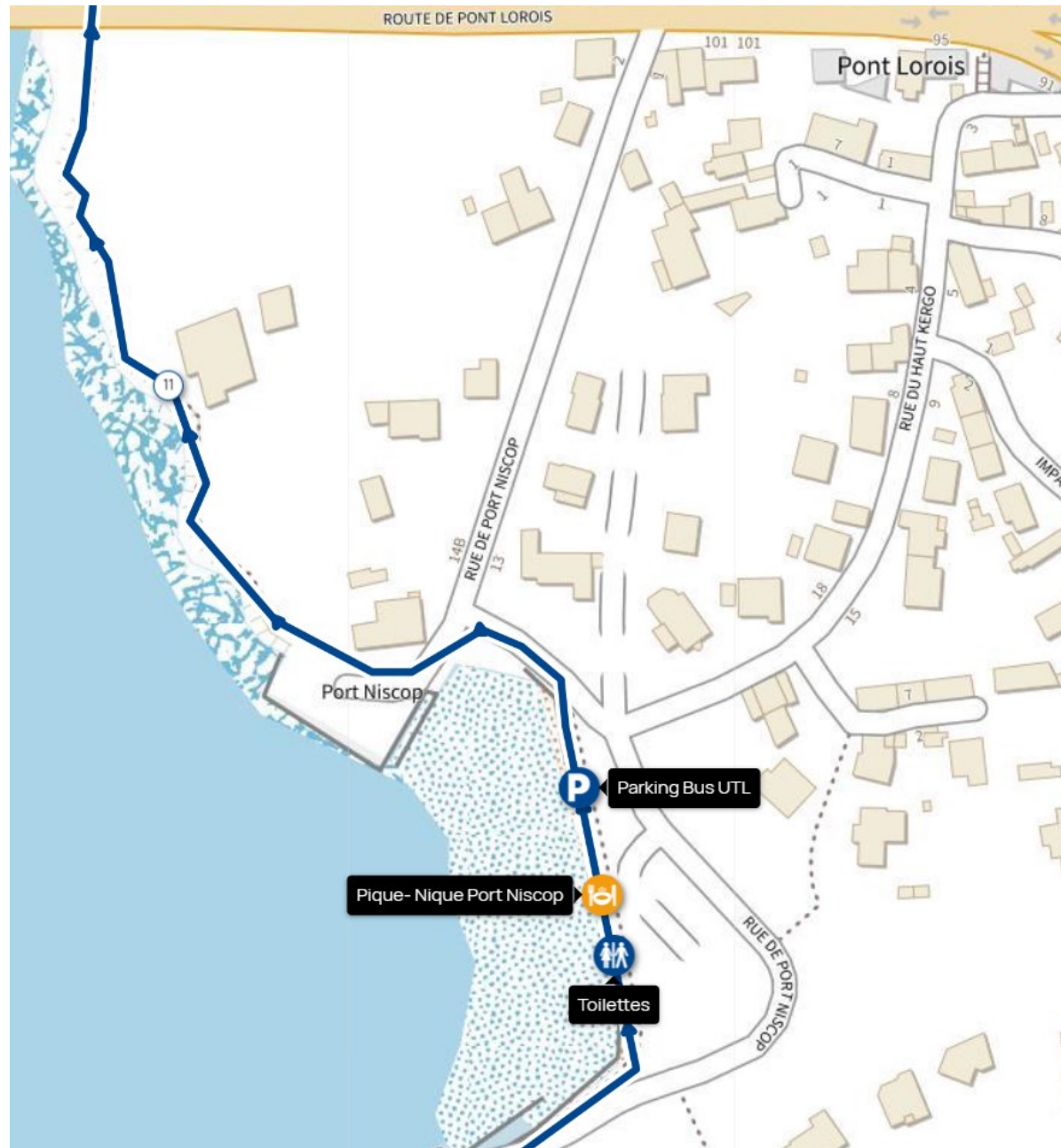
ZOOM DEPART ET ARRIVEE RUES DES SPORTS / COUVENT BELZ



ZOOM RIVIERE DU SAC'H



ZOOM PORT NISCOP – PIQUE-NIQUE



ZOOM PONT LOROIS ILE DE SAINT CADO BELZ



Logodenec

Jéadéu

Île de St-Cado

Île de Niheu

Île de Riech

Île des Moines

Île du Petit Niheu

Pause / Visite

Toilettes

Miniavec

Beg er Vil

Pointe du Perche

Table orientation dit des Oiseaux

Manegroven

Dolmen Moulin des Oies

Vodjelen

Gravignez

Toulné

Men Halén

Pen Mane Braz

Dolmen Kerguerhan

PR Kerentrec'h

le Passage Neuf

le Chochet

Kerguerhan

le Moulin des Oies

Tog Ru

Nôd Vihan

Kerispern

Kerlourde

Anc. moulin

Pont Lorois

Kernio

le Rhün

le Pont Neuf

Pique-Nique Port Niscop

Parking Bus UTL

Départ / Arrivée Rando
Parking Supermarché U
15 Rue des Sports Belz

Toilettes

Toilettes

Toilettes

Bus UTL

Kerdruellan

Kerlutu

Parc Nall

Mézécu

Ant.

Font.

Font.

Font.

Font.

Font.

Font.

Font.

Font.

Font.

Font.

Font.

Font.

Font.

Font.

Font.

Font.

Font.

Font.

Font.

Font.

Font.

Font.

Font.

Font.

Font.