

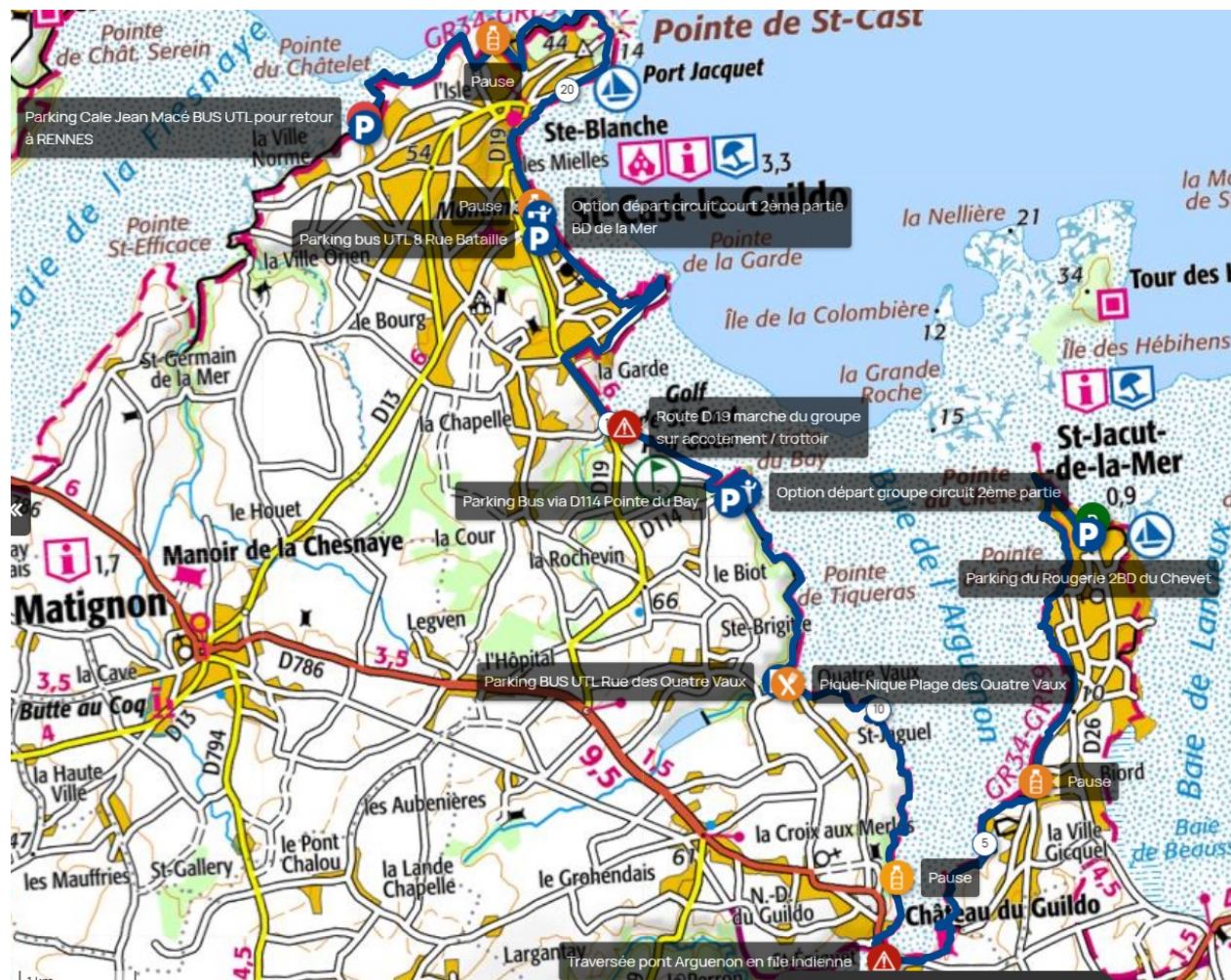
CIRCUIT EN LIGNE DEPUIS LE PARKING ROUGERIE A LA PLAGE DE LA FRESNAYE 22-24 KMS MODE DE DEPLACEMENT BUS UTL

Ce parcours en ligne suit le GR 34 avec un départ parking le Rougeret direction la Pointe du Chevet puis Pointe du Bechet, St Jacut via le GR 34 la baie d'Arguenon, Pointe du Bay, Pointe de St Cast et arrivée plage de la Fresnaye.

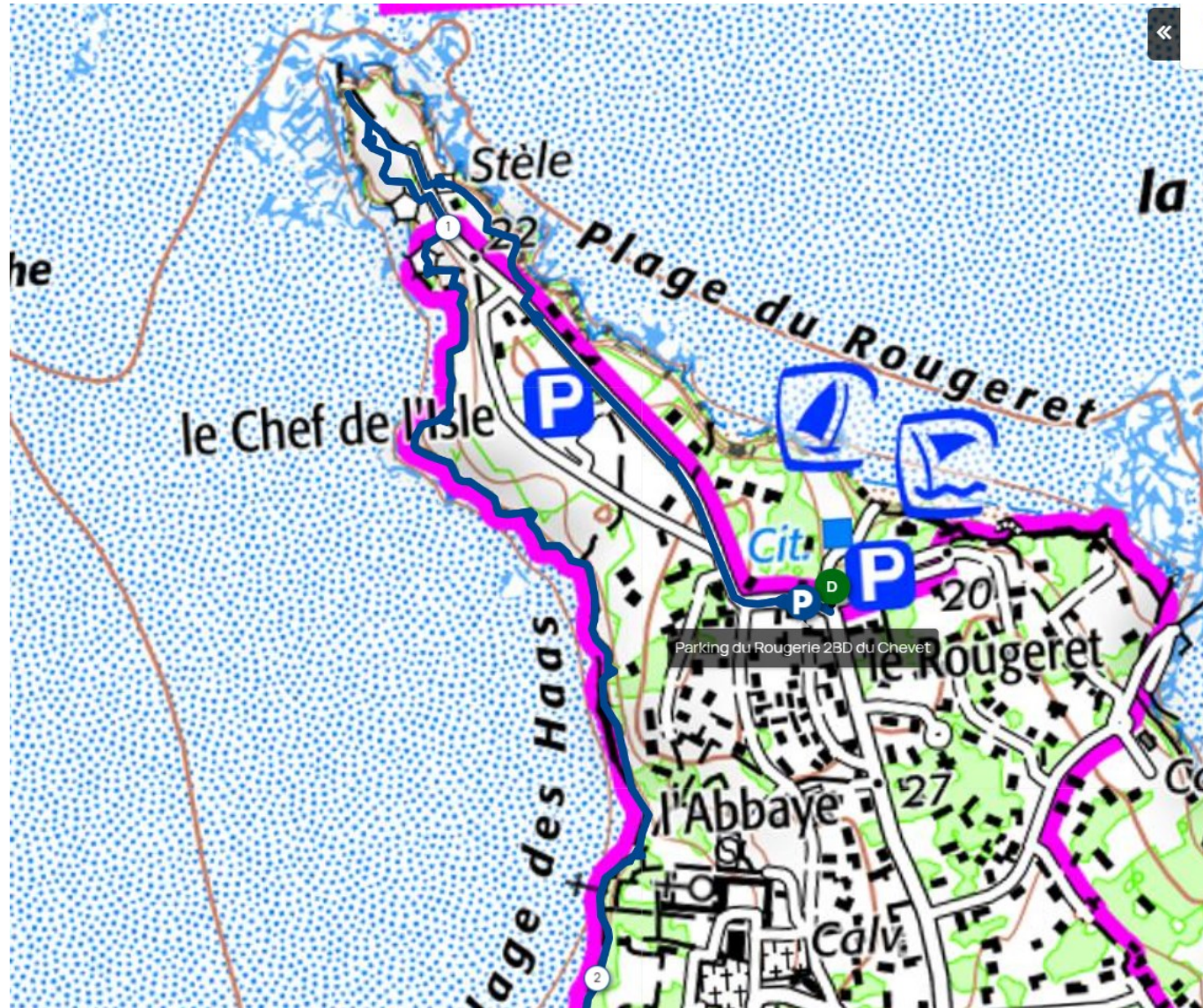
N° parcours

OpenRunner : 16737292

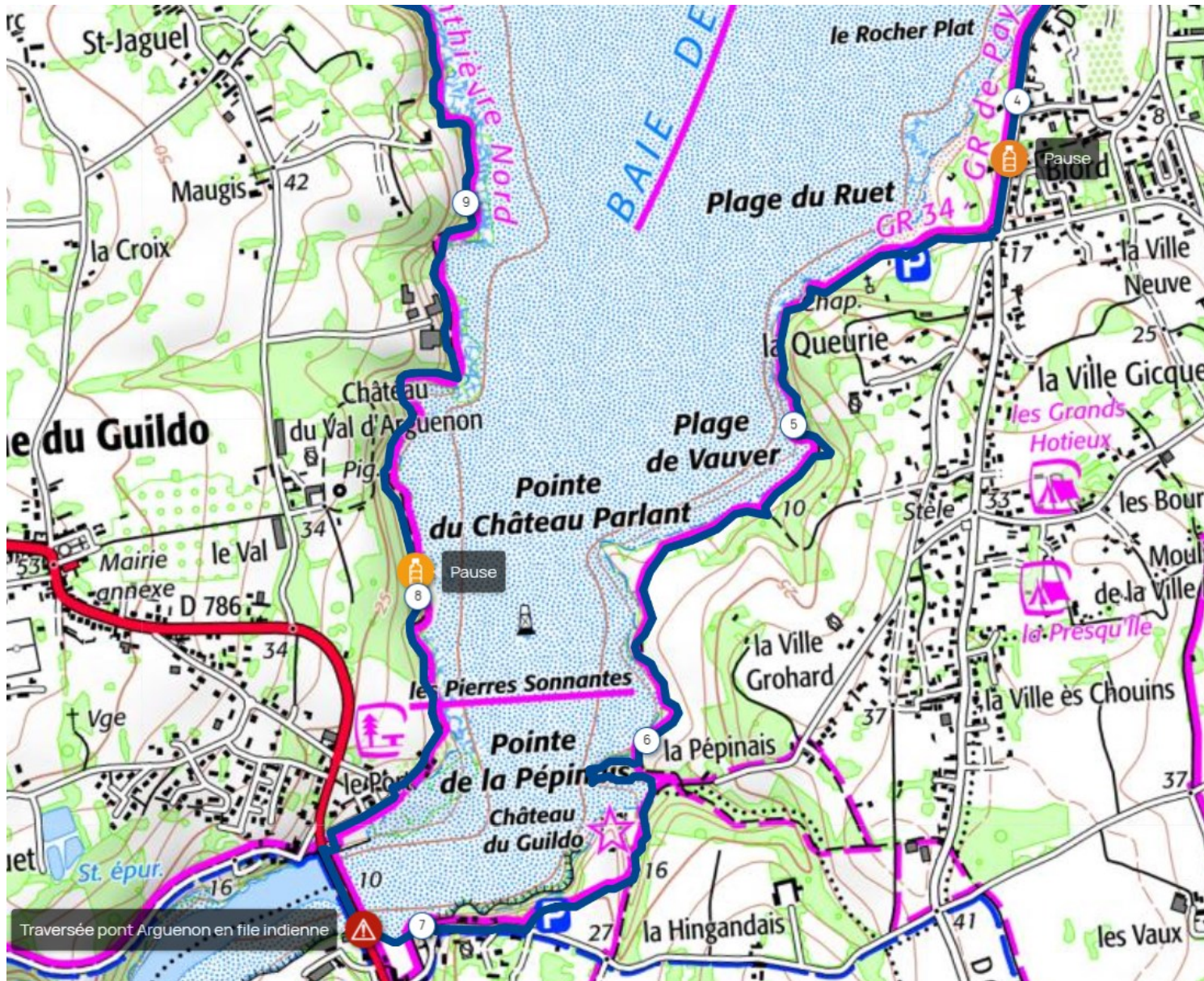
Visorando : 34230137



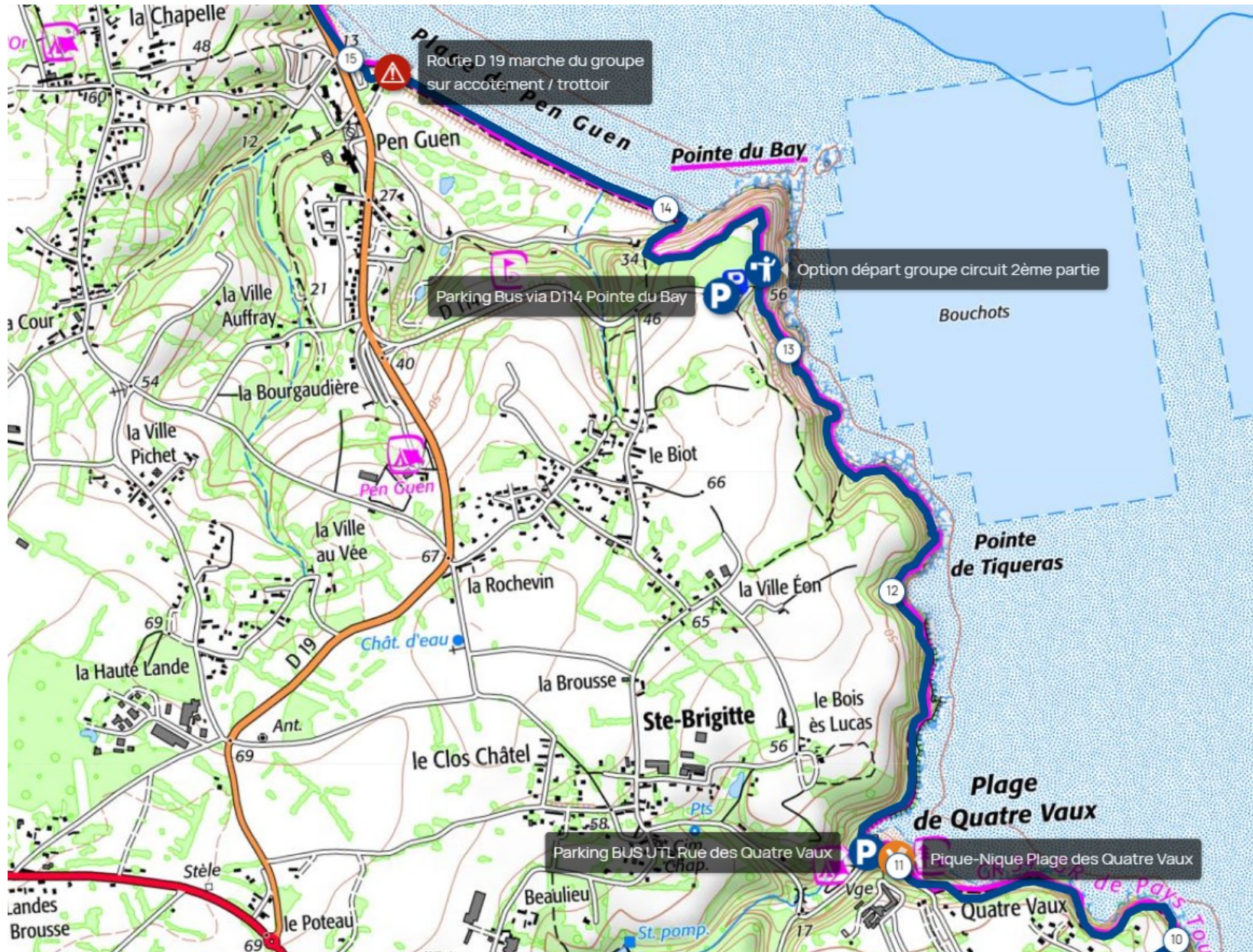
ZOOM DEPART LE ROUGERET- POINTE DU CHEVET



ZOOM BAIE D'ARGUENON



ZOOM PAUSE PIQUE-NIQUE PLAGE DES QUATRE VAUX - AIRE AMENAGEE TABLES, BANCS ET TOILETTES



ZOOM ST CAST LE GUILDO ARRIVEE PARKING PLAGE DE LA FRESNAYE – CALE JEAN MACE

