

**CIRCUIT LA GOUESNIERE CANCALE 23 KMS**  
**MODE DE DEPLACEMENT TER**

Départ et arrivée gare La Gouesnière via St Benoit des Ondes Cancale sur le sentier côtier GR 34 et GRP Tour du Pays Malouin.

**Départ randonnée : 9 h 30**

12 h 30 – 12 h 45 : Pause pique-nique Chemin de la corniche - Champ au loup - avant arrivée au port de Cancale.

**N° parcours**

**OpenRunner : 15741155**

**Visorando : 34477130**

**DESCRIPTIF CIRCUIT**

Départ Gare de la Gouesnière (**Danger prudence avec regroupement pour traverser la RD 76**) puis emprunter une petite route vers la Ville Dolée ensuite le chemin en direction du marais et obliquer à droite vers la voie ferrée, puis la D8, le domaine des Ormes et avant le bord de mer tourner à droite Cour de Vienne puis rue de la chapelle et bord de Mer avant d'arriver au **Belvédère des Ondes**.

**Une première pause à Saint Benoit des Ondes** auprès de cet ancien moulin à vent.

Le moulin de la croix, datant du XVIII<sup>e</sup> siècle, situé sur le bord de la route touristique de la baie du Mont Saint-Michel a été acquis en 2002 par la commune pour commencer une deuxième vie.

Il a été proposé d'en faire un lieu ouvert au plus grand nombre pour observer, discuter, partager, se repérer dans le paysage et inviter les visiteurs à faire une pause dans leurs promenades.

Les élus ont fait appel à l'**artiste Jean-Luc Vilmouth** pour aller au bout de leur projet.

Le toit du moulin de la croix a été transformé en une vaste terrasse panoramique à ciel ouvert et offre une vue à 360° sur la baie et le marais.


Pour accéder à cet observatoire, un escalier, agrémenté d'un garde-corps en acier corten (acier obtenu par une technique qui consiste à arrêter l'oxydation du métal et lui donne une teinte rouillée).

Les courbes épurées du garde-corps rappellent les ondulations de la mer.

Jadis, le moulin utilisait le vent du front de mer pour transformer les céréales provenant des champs alentours.

Depuis, le site s'est modifié avec l'apparition du canal dit « des Allemands », canal antichar construit lors de la seconde guerre mondiale, **aujourd'hui transformé en biez**.

Ce canal a créé un marais là où il se jette dans la mer. La vue de la terrasse et le panorama photographique permettent de recomposer l'histoire de ce paysage marin à la fois complexe et ordonné allant de la mer aux nouvelles terres cultivées et du mont Saint-Michel au bourg avec les maisons, le canal et le marais.



Longer **la côte sur la voie verte en contrebas de la digue**, passer devant le restaurant des Nielles, puis contourner le moulin par la droite. Longer les hangars des conchyliculteurs et poursuivre jusqu'au parking côtier de Château-Richeux.

De Château-Richeux, le GR® 34 continue au nord, d'abord sur la grève, puis en haut de falaise. Descendre sur une petite plage. La quitter aussitôt pour s'engager **dans un étroit passage entre deux murs**. Prendre un chemin de terre qui passe devant le château de Vaulérait.

**Prendre à droite un chemin herbeux puis s'engager à gauche sur le sentier côtier. À la pointe des Roches-Noires, grimper à gauche puis descendre la route **prudence ! vers la Houle****, faubourg de Cancale.

La descente du chemin de la Corniche, à la falaise très arborée et fleurie, avec la ferme Marine, entreprise ostréicole, qui dévoile le dur métier des jardiniers de la mer à travers l'histoire de l'huître et de son milieu. Suivre le sentier derrière les rondins de bois. Joli point de vue sur le Port de La Houle depuis cet ancien itinéraire du tram (Saint-Malo – Cancale).

Longer le port.

La cale de l'Épi (XIXe) : comme son nom l'indique, elle est conçue en épi (unique en France) pour lutter contre l'accumulation des sédiments.

**Retour pour partie par le haut de Cancale, zone ostréicole du Vouhariot et GRP Tour du Pays Malouin**

Depuis le port remontée dans Cancale via Rue du Port et Rue de la Roulette.

**Au niveau du 28 rue de la Roulette prendre à gauche sentier pédestre le haut de la Houle**

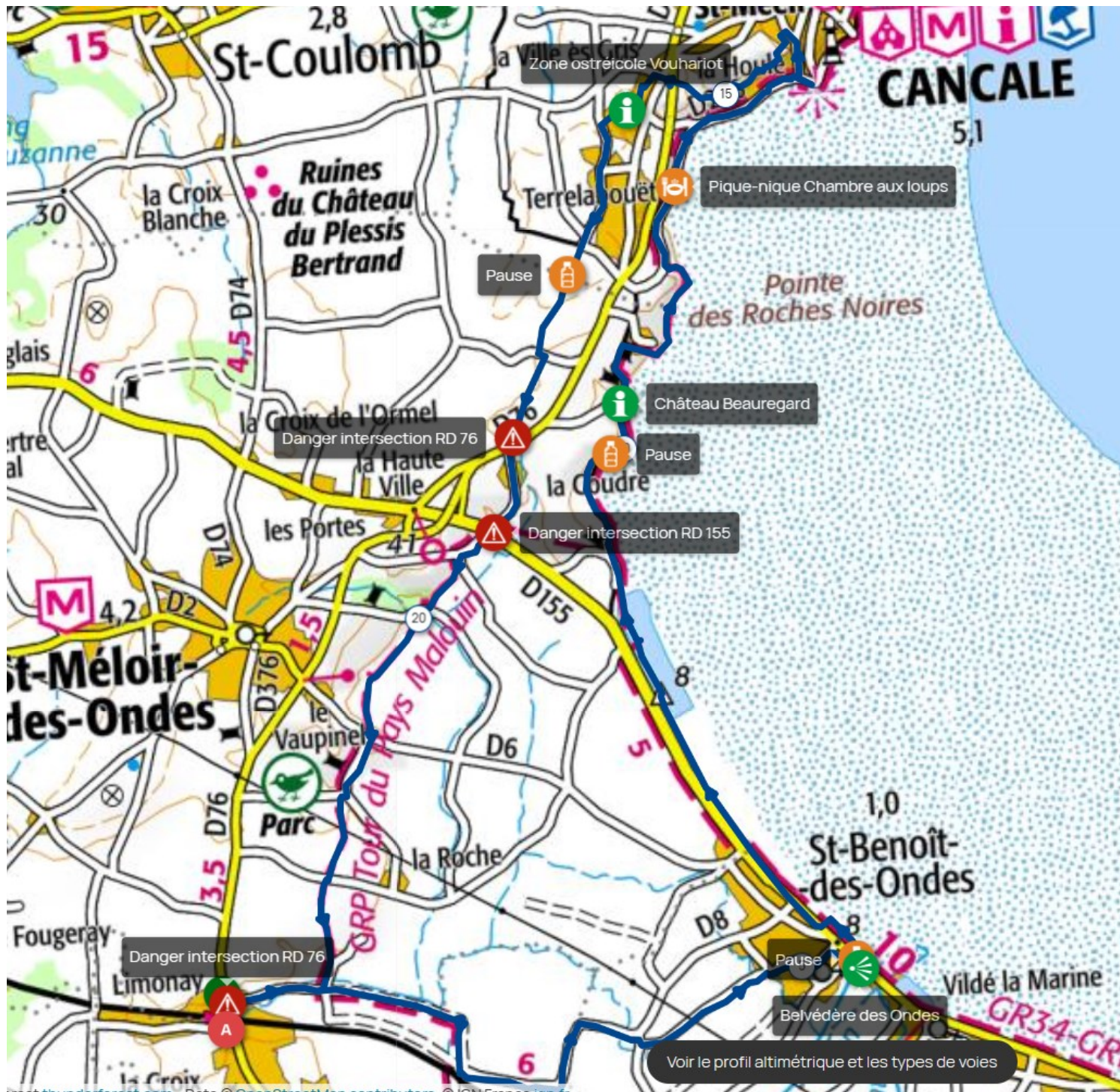
Le sentier des Hauts de la Houle permet d'avoir une vue sur les toits de La Houle et la baie. On laisse l'ancien moulin de la Houle sur la droite.

Ensuite passage dans la zone ostréicole du Vouhariot... **Prudence véhicules et engins !**

Traverser la D 155.

Après **la Pahorie**, prendre à gauche la route du Clos puis un chemin dominant le marais. Au château de la Moussaye four à pain, poursuivre par le chemin de la Couaillerie jusqu'à la station d'épuration et aboutir à une intersection.

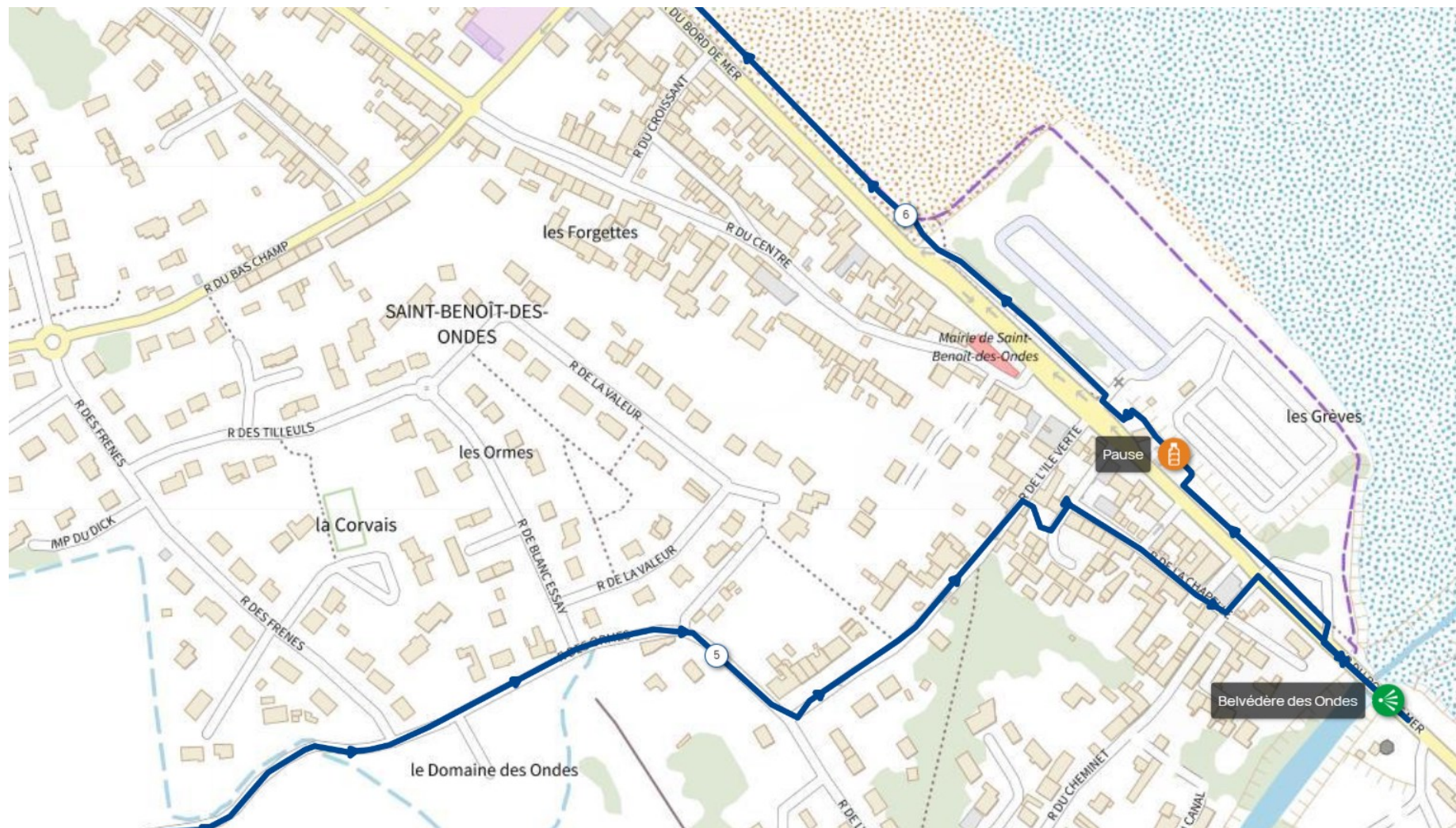
Tourner à droite vers la Ville Dolée et la Gare de la Gouesnière (**Danger prudence avec regroupement pour traverser la RD 76**).

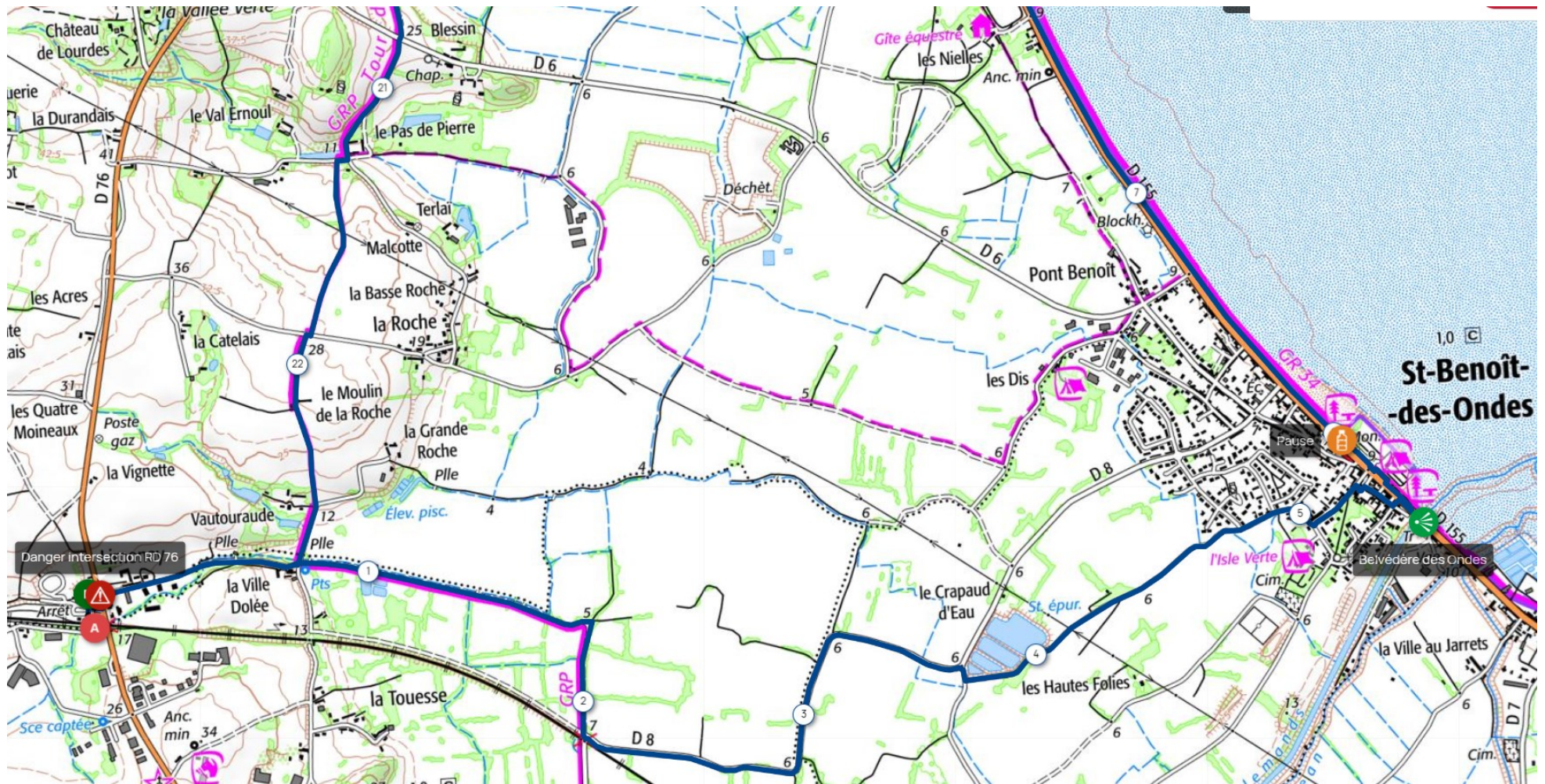


## ZOOM DEPART ET ARRIVEE GARE LA GOUESNIERE

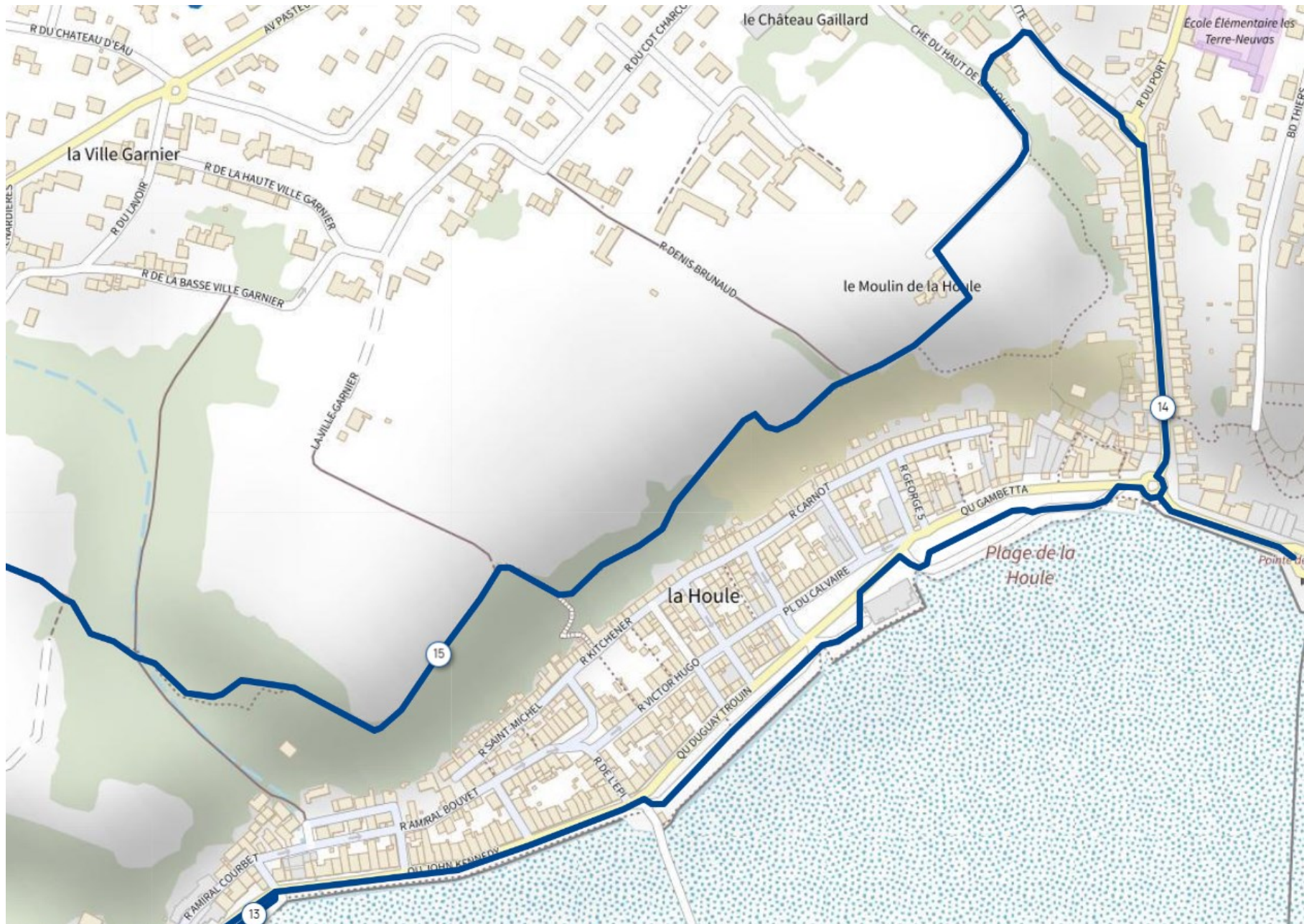


## ZOOM BELVEDERE DES ONDES





## ZOOM HAUT DE CANCALE



## ZOOM ZONE OSTREICOLE VAUHARIOT

